

# 50 JAHRE

Verbandsgemeinde Kirchheimbolanden



Sonderveröffentlichung



Verbandsgemeinde  
Kirchheimbolanden

**WOCHENBLATT** REPORTER.DE

DONNERSBERGKREIS

# Herzlichen Glückwunsch!

## 50 Jahre Verbandsgemeinde Kirchheimbolanden – eine Erfolgsgeschichte

Am 1. September 1971 verfügte die Bezirksregierung die Bildung der Verbandsgemeinde Kirchheimbolanden. An die Stelle des Bürgermeisters trat damals bis zur Wahl der Beauftragte Wehrmann Seel. Am 29. November 1971 fand die erste Konstituierende Sitzung des Verbandsgemeinderates statt. Dort wurde Friedrich Frambach (SPD) zum zweiten ehrenamtlichen Beigeordneten gewählt. Er übernahm die Aufgabe des Verbandsbürgermeisters. Die neu gegründete Verbandsgemeinde Kirchheimbolanden war geboren. Am 3. März 1972 wählte der Verbandsgemeinderat Wehrmann Seel (SPD) zum ersten Bürgermeister der Verbandsgemeinde Kirchheimbolanden. Auf ihn folgte 1981 Hans Graumann (SPD) und 1997 Axel Haas, der am 30. September 2021, nach 24 Jahren in den Ruhestand versetzt wurde.

Liebe Bürgerinnen,  
liebe Bürger,

50 Jahre Verbandsgemeinde Kirchheimbolanden – das sind 50 Jahre kommunale Politik, 50 Jahre Gestaltung, aber auch 50 Jahre Verwaltung, Service und Dienstleistung, die durch unsere engagierten Mitarbeiterinnen und Mitarbeiter erbracht wurden. Sie sind es, die der Gebietskörperschaft Verbandsgemeinde Kirchheimbolanden echtes Leben einhauchen, ihr ein Gesicht geben und tatsächliches Handeln und Wirken erst möglich machen. Sie haben vorbildlich dafür gesorgt, dass wir als kompetente, professionelle Dienstleister wahrgenommen werden. Ob Haushaltsplan, komplexe Baumaßnahmen, Personalausweis oder Hochzeit – unsere Mitarbeiterinnen und Mitarbeiter – und die Vorgängerinnen und Vorgänger der letzten fünfzig Jahre verdienen Anerkennung, Respekt und großen Dank für die sicherlich nicht immer einfachen



**Bürgermeisterin Sabine Wienpahl**

FOTO: PS

Aufgaben im Verwaltungsalltag. Denn sie sind nicht nur für Sie, liebe Bürgerinnen und Bürger, wichtige und kompetente Ansprechpartner, sondern auch für 15 Ortsgemeinden und die Stadt Kirchheimbolanden. Für deren Orts-, Stadtbürgermeister und Ratsleute sind sie stets verlässliche Helfer und Ratgeber. Sie gehen dabei individuell auf die unterschiedlichen Bedürfnisse und

Anliegen ein, geben Rat und Hilfestellung und sorgen so dafür, dass Bürgernähe und eine bürgerfreundliche Verwaltung gelebte Wirklichkeit ist. In unserem Verwaltungsalltag sind in den letzten 50 Jahren unzählige neue, weitere Aufgaben hinzugekommen. Aufgaben, die man sich 1972 nicht im Traum hätte vorstellen können. Auch die Anforderungen und die Rahmenbedin-

gungen haben sich in den vergangenen 50 Jahren deutlich verändert. Die letzten beiden Jahre und Monate waren geprägt von immer neuen, oft auch unvorhersehbaren Ereignissen, wie Corona und die Ukraine Krise. Die kommenden Jahre werden aufgrund gesellschaftlichen Wandels, aber auch mit Blick auf den Klimawandel unser aller Wille und Bereitschaft fordern.

Wir alle sind aufgerufen uns auf wichtige und nötige Veränderungen einzulassen und sie zum Vorteil für die Bürgerinnen und Bürger zu gestalten.

Ich freue mich, gemeinsam mit Ihnen unsere Verbandsgemeinde weiter zu gestalten, nach vorne zu bringen und für die Zukunft gut aufzustellen. Lassen Sie uns gemeinsam die Erfolgsgeschichte fortschreiben.

Ihre Sabine Wienpahl

*Bürgermeisterin der Verbandsgemeinde Kirchheimbolanden*



Die Mitarbeiterinnen und Mitarbeiter der Verbandsgemeindeverwaltung

FOTO: STEPAN

# Grußwort von Minister Roger Lewentz zum 50-jährigen Bestehen der Verbandsgemeinde Kirchheimbolanden

Sehr geehrte Damen und Herren,

zum 50-jährigen Bestehen der Verbandsgemeinde Kirchheimbolanden übermittele ich Ihnen, auch im Namen der Landesregierung, meine herzlichen Grüße und Glückwünsche.

Die Verbandsgemeinde Kirchheimbolanden wurde 1972 im Zuge der Verwaltungsreform gegründet. Es kam zum verwaltungsmäßigen Zusammenschluss von 16 selbständigen Ortsgemeinden und der Stadt Kirchheimbolanden als Kreisstadt. Das 50-jährige Bestehen der Verbandsgemeinde zeigt, dass sich grundsätzlich eine wichtige und notwendige Form von Zusammenarbeit bewährt hat, dass bestimmte Aufgaben besser und sinnvoller in Kooperation angegangen und gelöst werden können. Zudem ist eine re-



**Roger Lewentz, MDL**

FOTO: MDL, TORSTEN SILZ

gionale Zusammengehörigkeit entstanden, die sich als tragfähig erwiesen hat und zugleich für die Zukunft weiterentwickelt werden kann.

Was eine moderne Verbandsgemeinde ausmacht, wie sie sich entfaltet, woran sie sich orientiert, das beeinflussen aber vor allem die Menschen, die in ihr beheimatet sind. Die Geschichte einer Verbandsgemeinde wird nicht nur von politischen Entscheidungen geprägt, sie ist zualererst die Geschichte ihrer Bewohnerinnen und Bewohner. Ihr Zusammenleben, ihre Ideen, ihr Wille und ihre Tatkraft machen sie zu einer beständigen Gemeinschaft. Deshalb gratuliere ich zu diesem Jubiläum vor allem allen Bürgerinnen und Bürgern der Ortsgemeinden und der Stadt Kirchheimbolanden, die diese Verbandsgemeinde in den zurückliegenden 50 Jahren mit Leben erfüllt haben.

In ihrer Verbandsgemeinde halten die Menschen zusammen. Sie gestalten die Gemeinschaft

durch ehrenamtliches Engagement und starten eigene Initiativen, um die Lebensqualität in ihrer Heimat zu erhalten und zu verbessern. Durch dieses Engagement konnte die Verbandsgemeinde Kirchheimbolanden viele Herausforderungen meistern und sich auch im Wandel und in schwierigen Zeiten stets behaupten.

Nutzen Sie das Jubiläum auch, um stolz auf das gemeinsame Erreichte zurückzublicken und schöpfen Sie daraus die Kraft für die Bewältigung zukünftiger Herausforderungen!

Roger Lewentz, MdL  
Minister des Innern und für Sport  
des Landes Rheinland-Pfalz

## Impressum

### WOCHENBLATT

Die Sonderveröffentlichung „50 Jahre Verbandsgemeinde Kirchheimbolanden“ erscheint als Beilage im Wochenblatt Donnersbergring im Gebiet der Verbandsgemeinde Kirchheimbolanden mit einer Auflage von 11.000 Exemplaren.

**Herausgeber:** Verbandsgemeindeverwaltung Kirchheimbolanden, Neue Allee 2, 67292 Kirchheimbolanden, vertreten durch Bürgermeisterin Sabine Wienpahl.

**Redaktion:** SÜWE Vertriebs- und Dienstleistungsgesellschaft mbH & Co. KG, Amtsstr. 5-11, 67059 Ludwigshafen (vertreten durch Chefredakteur Jens Vollmer) mit Unterstützung der Verbandsgemeinde Kirchheimbolanden und der zugehörigen Ortsgemeinden. Für die Seiten der Ortsgemeinden sowie der Stadt Kirchheimbolanden sind die jeweiligen Orts- bzw. Stadtbürgermeister verantwortlich.

**Anzeigen:** Regionalleitung Anja Schierle-Jertz (verantwortlich), MWS Mediapark Südwest GmbH, Pariser Str. 16, 67655 Kaiserslautern.

**Druck:** Druck- und Versanddienstleistungen Südwest GmbH & Co. KG, Flomersheimer Str. 2-4, 67071 Ludwigshafen.

**Anzeigenpreisliste:** Gültig Nr. 42 vom 01.01.2022. Für nicht veröffentlichte oder nicht rechtzeitig veröffentlichte Anzeigen und nicht ausgeführte Beilagenaufträge wird kein Schadensersatz geleistet. Dies gilt auch bei Nichterscheinen der Zeitung in Fällen höherer Gewalt oder bei Störung des Arbeitsfriedens. Des Weiteren wird für unverlangt eingesandte Manuskripte und Fotos keine Haftung seitens des Verlages übernommen.

**Umwelthinweis:** Zur Herstellung dieser Ausgabe wurde Recycling-Papier verwendet.

Falls Sie dieses Produkt nicht mehr erhalten möchten, bitten wir Sie, einen Werberbotsaufkleber mit dem Zusatzhinweis „Keine kostenlosen Zeitungen“ an Ihrem Briefkasten anzubringen.

Weitere Informationen finden Sie auf dem Verbraucherportal [www.werbung-im-briefkasten.de](http://www.werbung-im-briefkasten.de).



TITELBILD: PFALZ.TOURISTIK E.V.,  
FLORIAN TRYKOWSKI



Gemeinsam  
allem  
gewachsen



**Gerade jetzt ist Zusammenhalt wichtiger denn je. Darum machen wir uns für die stark, die sich für die Gemeinschaft stark machen. Und unterstützen Künstler, Sportler, Unternehmer vor Ort und all diejenigen, die sich für andere einsetzen.**

50 Jahre Verbandsgemeinde Kirchheimbolanden.  
Wir gratulieren!



Sparkasse  
Donnersberg

# Wie alles begann

## Gestern bis heute, ihre Aufgaben, Bürgermeister, aktuelle Beigeordnete, das Rathaus

**Kirchheimbolanden.** Die Verbandsgemeinde Kirchheimbolanden feiert ihr 50-jähriges Jubiläum. 1972 begann die Geschichte der Verbandsgemeinde. Doch wie fing alles an und wie sieht es heute aus?

### Fläche und Einwohner

Mit einer Fläche von 147,34 Quadratkilometer, 20.061 Einwohner und insgesamt 15 Gemeinden und der Stadt Kirchheimbolanden liegt die Verbandsgemeinde inmitten eines von den Städten Bad-Kreuznach, Kaiserslautern, Worms und Mainz gebildeten Vierecks.

Die Stadt Kirchheimbolanden, ist Verwaltungssitz ist und gleichzeitig die Stadt mit den meisten Einwohnern: . 8.041. Die Gemeinden Bolanden (2.469) und Marnheim (1.759) haben die zweit- und drittmeisten Einwohner. Dass die Verbandsgemeinde attraktiv war und immer noch ist, zeigen auch die Einwohnerzahlen über die Jahre und deren Entwicklung. Während drei Jahre nach der Gründung, 1975, noch 17.000 Einwohner gezählt wurden, sind es 2022 mit 20.061 Einwohnern weit über zwei Tausend Einwohner mehr.

Das spricht für die sehr guten Naherholungsmöglichkeiten in der Verbandsgemeinde. Besonders die Stadt Kirchheimbolanden als anerkannter Fremdenverkehrsort und die Ortsgemeinde Dannenfels, seit 2004 als staatlich Luftkurort anerkannt, stehen hier heraus.

So überzeugt auch die Landschaft im gesamten Donnersbergrkreis, in dem die Verbandsgemeinde liegt. Im waldreichen Norden der Pfalz und mit dem höchsten Berg der Pfalz, dem Donnersberg mit 687 Metern, lässt es sich gut und schön leben. Waldreich heißt in Zahlen, dass von der Gesamtfläche der VG 5.104 Hektar Wald sind.

Für die Einwohner und hier Arbeitende spricht vor allem auch eine lebendige und gut funktionierende Infrastruktur.

### Die Infrastruktur

In der Verbandsgemeinde sind alle wichtigen Infrastruktureinrichtungen vorhanden, Kindergartenplätze sind geboten. Gut ausgestattete Sport- und Freizeitanlagen



Der neu gebaute Eingang zum Rathaus 2022

FOTO: STEPAN

in der gesamten VG bieten ausreichend Sport- und Fitnessmöglichkeiten.

Dass sich auch genügend Gewerbe niederlassen, liegt beispielsweise den hervorragenden Anbindungen zugrunde. Die Standortbedingungen sind durch den Autobahnanschluss, eine direkte Anbindung an die A63, und die Nähe zu den Ballungsräumen Rhein-Main und Kaiserslautern optimal - ein Vorteil für viele Bürger, Arbeitende und Geschäftstreibende.

### Das Wappen



Das Wappen der Verbandsgemeinde Kirchheimbolanden

Das Wappen der Verbandsgemeinde Kirchheimbolanden ist zweigeteilt. Im oberen Teil des Wappens ist der hellblaue Nassauer Löwe, der das rote Bolander Rad hält, auf weißem Hintergrund. Im unteren Teil des Wappens ist ein Eber, ein Teil des Stadtwappens von Kirchheimbolanden, auf einem grünen Hintergrund abgebildet. Der Eber erinnert

an die Grafen von Eberstein. Die Herren von Bolanden, ein schwäbisches Reichsministerialengeschlecht, besaßen ausgedehnten Besitz und mannigfache Rechte rings um den Donnersberg, besonders an seinen östlichen Abhängen. Das Bolander Wappen war das rote Rad in Silber, das sie vermutlich dem Rad der Mainzer Erzbischöfe entlehnt hatten. Der Löwe ist das Wappentier der Nassauer, die vor der Französischen Revolution in nahezu allen Orten der Verbandsgemeinde die Ortsherrschaft ausgeübt hatten.

### Die Anfänge der Verbandsgemeinde

Die Bildung von Verbandsgemeinden im Zuge der Verwaltungsreform in Rheinland-Pfalz ließ 1972 auch die VG Kirchheimbolanden entstehen. Der hauptamtliche Bürgermeister der Stadt Kirchheimbolanden, Friedrich Bettenhausen, konnte sein Amt aus gesundheitlichen Gründen nicht weiterführen. Die Bürgermeister der von der Landesregierung projektierten Verbandsgemeinde Kirchheimbolanden, identisch mit dem Bereich des Schulverbandes Kirchheimbolanden, beauftragte in der Sitzung des Schulverbandes vom 13. März 1971 den Bolander Bürgermeister Wehrmann Seel, eine Versammlung mit dem Ziel einzuberufen, die Verbandsgemeinde Kirchheimbolanden in der freiwilligen Phase zu bilden. Mit Wehrmann Seel als erstem Bürgermeister ab dem 11. April 1972 begann die Geschichte der Verbandsgemeinde ganz offiziell

auch in den Büchern.

Die Geschichte der VG kann einige Meilensteine vorweisen. Während vor allem Verbandsgemeinderatwahlen und damit verbundene Koalitionsfindungen regelmäßig stattfinden, waren in den Anfangsjahren auch andere Themen im Mittelpunkt. Gerade Schulen, Abwasser, Wasser, aber auch der Schwimmbadbau und die Findung eines Verwaltungsgebäudes bis hin zur Erneuerung des Rathauses beschäftigten die Verwaltung über das erste Jahrzehnt.

Ende Januar im Jahr 1975 übernahm man die Aufgaben der Gemeinden offiziell: Brandschutz und technische Hilfe, zentrale Sport-, Spiel- und Freizeitanlagen wie das Freibad „Thielwoog“ und das Bad „Weierhof“, und auch die Wasserversorgung und Abwasserbeseitigung. Nicht nur die Trägerschaft der Schulen zu übernehmen war die Aufgabe der VG, ebenfalls mussten bestehende Schulen ausgebaut werden oder wie am 18. April 1975 eine neue Hauptschule gebaut werden. An diesem Tag wurde der Bau der Hauptschule beim Nordpfalzgymnasium Kirchheimbolanden beschlossen.

Dass solche Projekte zeitintensiv sind, zeigt das Datum der offiziellen Einweihung des Schulgebäudes und der dazugehörigen Turnhalle am 29. September 1978. Das Schulgebäude ist seit dem 10. April 1978 in Betrieb. Zu der Zeit ist die Schule durchgehend vierzünftig und wird zusammen von 851 Schülern in 24 Klassen besucht. Seit dem Schuljahr

1969/70 bietet die Hauptschule auf freiwilliger Basis den Schulabschluss der Mittleren Reife in einer zehnten Klasse an. Die Baukosten für das neue Hauptschulgebäude beliefen sich auf 5,8 Millionen D-Mark. Für die Turnhalle mussten 3,4 Millionen D-Mark ausgegeben werden, dazu kamen die Kosten für die Außenanlage.

Im März 1978 wurde durch den Verbandsgemeinderat die Bildung der Eigenbetriebe der Verbandsgemeindewerke Wasserversorgung und Abwasserbeseitigung beschlossen. 1983 konnte das Hallenbad nach fünf Jahren intensiver Beschäftigung des Verbandsgemeinderats eingeweiht werden.

Aber auch in den Folgejahren war die Verbandsgemeinde und der Verbandsgemeinderat mit Neubauten, Ausbauten und Sanierungen beschäftigt. Hier waren es vor allem die Feuerwehrgerehthäuser der Ortsgemeinden. Der Bau des Hauses der Jugend und das Altenzentrum Wolfsstift wurden 1984 finanziell unterstützt.

Ab November 1984 kam es dann zu einem Großprojekt der VG: Die Erneuerung der Dörfer und der Stadt Kirchheimbolanden. Dazu wurde extra ein Dorferneuerungsplaner eingestellt.

Weiter blieb die Flächenkanalisation in den 80er und 90er Jahren relevant. Die Ortsgemeinden wurden dem Abwasserzweckverband angeschlossen.

Zwei weitere große Projekte standen 1986 und 1992 an. Im April 1986 begannen die Überlegungen zu den Sanierungsarbeiten des Freibads „Thielwoog“, zu dem 1991 der Planungsauftrag vergeben wurde. Der Auftrag wurde 1993 erteilt.

Im Juli 1992 startete ein mehrjähriges Großprojekt - die Generalsanierung und der Umbau der Grundschule Kirchheimbolanden mit Erweiterung der Mathilde-Hitzfeld-Schule, einer Sonderschule für Lernbehinderte.

1993 war der Rat und mehr noch die Verwaltung sehr damit beschäftigt, das Konversionsprojekt Weierhof zu diskutieren und zum Abschluss zu bringen. Es ging darum, die amerikanische Wohnsiedlung Weierhof in eine Wohnsiedlung für Deutsche umzuwandeln. Ende 1994 war das Projekt des Wohnparks Weierhof



Das Rathaus vor den Sanierungen

FOTO: KARL STEPAN

mit 100 Wohnungen abgeschlossen.

**Die letzten 22 Jahre**

Das große Projekt zu Beginn der 2000er Jahre war die Sanierung des Rathauses. Aber auch neue Themen wie Ganztagschulen wurden wichtig. Sowohl die Regionale Schule als auch die Grundschule in Kirchheimbolanden wurden im August 2004 zu Ganztagschulen, 2007 auch die Grundschule in Bolanden. Die Sanierung des Hallenbads war ebenfalls eine Herausforderung, wofür im September 2002 das Sanierungskonzept verabschiedet wurde. Das bekannte Kibobad wurde am 21. November 2008 eröffnet.

Eines der großen Projekte der vergangenen Jahre begann ebenfalls Anfang der 2000er. Am 7. Oktober 2003 wurde die Schaffung eines Radwegenetzes im Bereich der gesamten Verbandsgemeinde Kirchheimbolanden beschlossen. Das komplette Radwegnetz wurde 2022 abgeschlossen.

Ab 2010 begann nicht nur ein neues Jahrzehnt, sondern mit ihm auch neue Herausforderungen einer neuen Zeit. Schulen mussten ausgebaut, Ganztagsbetreuung umgesetzt und sich dem Thema Schulsozialarbeit ge-

widmet werden. Energiefragen beschäftigten das Rathaus genauso wie den Rest der Bevölkerung, weswegen das Rathaus 2014 dem Nahwärmenetz angeschlossen wurde. Internet, mobiles Netz und Technik gingen auch an der VG nicht vorbei. 2017 begann der Breitbandnetzausbau. 2012 unterstützt die VG das City-Plus-Konzept der Stadt Kirchheimbolanden zur Parkraumbewirtschaftung. Andere technische Herausforderungen an die Verwaltung waren beispielsweise die Einführung des elektronischen Personenstandsregisters im September 2012.

**Deutsch-französische Freundschaft**

Ebenfalls 2012: Die Verbandsgemeinde feierte des zehnjährige Jubiläum der Partnerschaft mit der französischen Verbandsgemeinde Louhans. Mittlerweile besteht die Freundschaft seit zwanzig Jahren.

Die Communauté Bresse Louhannais Intercom umfasst 20 Gemeinden mit rund 28.200 Einwohnern. Die Verbandsgemeinde entstand am 1. Januar 2017 aus dem Zusammenschluss der Kantone Cœur de Bresse und Cuisseaux Intercom.

Seit dem Jahr 2003 besteht eine freundschaftliche Beziehung

der Verbandsgemeinde Kirchheimbolanden mit der Verbandsgemeinde in Burgund. Delegationen von Bürgermeistern, Beigeordneten und Verwaltungsmitarbeitern treffen sich jährlich (abwechselnd in Kirchheimbolanden und Louhans) zum Austausch kommunalpolitischer Themen, wie beispielsweise Tourismus, Abwasserbeseitigung oder Förderung der örtlichen Wirtschaft.

**Bürgermeister und Beigeordnete**

Die VG gehört zum Landkreis Donnersbergkreis in Rheinland-Pfalz. Seit 1972 sind zwar fünf Jahrzehnte vergangen, doch umso bemerkenswerter, dass in dieser Zeit nur drei verschiedene Bürgermeister und eine Bürgermeisterin tätig waren/sind.

Der erste Bürgermeister der Verbandsgemeinde war Wehrmann Seel (SPD). Bis 1980 war er Chef der VG. Abgelöst wurde Seel 1981 von Hans Graumann (SPD), der bis 1997 Bürgermeister war. Nachfolger mit der bisher längsten Amtsperiode war Axel Haas (FWG/CDU) vom 1. Oktober 1997 bis 30. September 2021. Ganze 24 Jahre war er das Oberhaupt der Verbandsgemeinde bis er am 30. September letzten Jahres in den Ruhestand ging und von Sabine Wienpahl (SPD) abgelöst wurde. Frau Wienpahl ist die erste Bürgermeisterin der Verbandsgemeinde. Erster hauptamtlicher Beigeordneter war Edmund Reichert. 1989 übernahm Benno Hauck den Posten. 1997 nach der Wahl von Haas wird Joachim Fister erster Beigeordneter. Otmar Lamb löste Fister 1999 ab, bis 15 Jahre Hans Leverkus folgt. Der aktuelle erste Beigeordnete Armin Juchem ist seit 2018 im Amt.

**Der Verbandsgemeinderat**

Der Verbandsgemeinderat besteht aus 32 ehrenamtlichen Ratsmitgliedern, die bei der Kommunalwahl am 26. Mai 2019 in einer personalisierten Verhältniswahl gewählt wurden, und der hauptamtlichen Bürgermeisterin Frau Wienpahl als Vorsitzenden.

**Das Rathaus**

Das Rathaus in Kirchheimbolanden ist der Sitz der Verbandsgemeindeverwaltung Kirchheimbolanden. Hier finden die Rats- und Ausschusssitzungen der Stadt Kirchheimbolanden sowie der Verbandsgemeinde statt. Im Rathaus arbeiten circa 80 Mitarbeiter und Mitarbeiterinnen.



Der Ratssaal, in dem sich der Verbandsgemeinderat trifft

FOTO: SABINE WIENPAHL

vb-alzey-worms.de

**VR-NachfolgeBeratung**

Professionelles Vorsorge- und Nachfolge-Management für Privatkunden

Volksbank Alzey-Worms eG  
mit Niederlassung VR-Bank Mainz

**EWR**  
Energie auf neuen Wegen

**Wir gratulieren mit Herzstrom zum 50-jährigen Jubiläum.**

Herzstrom

www.herzstrom.de

Seit dem 1. April 1972 wurden alle Verwaltungsaufgaben für alle verbandsangehörigen Gemeinden im zentralen Rathaus wahrgenommen. Damit war die VG Kirchheimbolanden offiziell funktionsfähig. Am 10. Oktober 1975 wurde das neue Rathaus mit großem Interesse aus der Bevölkerung eingeweiht. Das Rathaus kostete zu diesem Zeitpunkt 3 Millionen D-Mark.

25 Jahre später, am 24. Mai 2000, wurden die Planungsideen der Universität Kaiserslautern zu einer Rathaussanierung vorgestellt. Die Planungsleistungen für



Die Mitarbeiterinnen und Mitarbeiter der Verbandsgemeindeverwaltung 2003

FOTO: PS

diese Sanierung und den Umbau des Rathauses wurden im gleichen Jahr am 26. September vereinbart. 2002, am 23. April, folgte ein Grundsatzbeschluss zur Sanierung. Am 30. November 2004

wurde der Umbau und die Sanierung dann final geplant. Am 29. März 2005 konnten die Umbau- und Sanierungsarbeiten dann endlich beginnen und waren im Dezember 2006 bereits abgeschlossen.

### Die Aufgaben

Die Verwaltung bietet eine Vielzahl an Leistungen für Bürger der Verbandsgemeinde an. Von A wie einer amtlichen Meldebestätigung bis zu Z wie Zuwendungsbestätigungen wird im Bürgerbüro und in der Verwaltung einiges geleistet. |kats/ps

## Grußwort von Axel Haas

„Wir müssen das Optimale für unsere VG erzielen.“

Liebe Mitbürgerinnen und Mitbürger,

vor 50 Jahren wurde die Verbandsgemeinde Kirchheimbolanden gegründet.

15 Gemeinden und die Stadt Kirchheimbolanden wurden eine Einheit, sind aber bis heute in bestimmten Angelegenheiten

selbstständig.

Ich durfte ab Oktober 1997 für 24 Jahre als Bürgermeister der VG tätig sein.

Wichtig waren mir dabei immer die Menschen und vor allem, das Beste für alle zu tun. Dazu gehörte zum Beispiel der Erhalt aller 16 Feuerwehrstandorte im Rahmen des Brand- und Katast-

rophenschutzes und im Bereich der Gesundheitsvorsorge unser KiboBad mit Sauna oder die Schaffung unseres Radwegenetzes. Mein Ziel war immer, eine möglichst große Einigkeit in den Gremien sowie zwischen Gemeinden, Stadt und VG zu erzielen.

Sobald wir in eine Sitzung gin-

gen, kam mein Hinweis: „Lasst die Politik außen vor, wir müssen das Optimale für unsere VG erzielen.“

Ich wünsche der Verbandsgemeinde für die Zukunft das Allerbeste.

Axel Haas  
Bürgermeister a. D.



Axel Haas



DEIN  
ZOAR.  
ARBEITGEBER  
DER REGION

zoar.de

**! Herzlich Willkommen** in der **Seniorenresidenz Kirchheimbolanden**

Unsere Angebote:

- Wohnen auf Probe
- Tages- und Nachtpflege
- Kurzzeitpflege/Verhinderungspflege

- Vollstationäre Pflege
- Service-Wohnen



**Zoar**  
Seniorenresidenz  
Kirchheimbolanden

**Noch Fragen?** → Schlossplatz 3, Kirchheimbolanden → Martina Degen → Tel.: 06352 / 713 - 300

1079158\_10.1

# Kirchheimbolanden „Die kleine Residenz“

Historisch, lebendig und liebenswert



Kirchheimbolanden von oben

FOTO: PS

Kirchheimbolanden – „Die Kleine Residenz“ – wie die Kreisstadt des Donnersbergkreises auch genannt wird, ist Mittelzentrum und staatlich anerkannter Erholungsort. Mit seinen rund 8.000 Einwohnern ist die Stadt das Zentrum der Nordpfalz und Sitz der gleichnamigen Verbandsgemeinde.

Kirchheimbolanden wurde erstmals im Mittelalter im Jahre 774 urkundlich erwähnt und er-

hielt 1368 durch Kaiser Karl IV die Stadtrechte.

Aus dieser Zeit stammen die imposanten Reste der begehren Stadtmauer.

Geprägt wurde das heutige barocke Stadtbild durch die Fürsten von Nassau-Weilburg, die ab 1737 Kirchheimbolanden zu ihrer Sommerresidenz ausbauten.

1778 weilte Wolfgang Amadeus Mozart auf Einladung der

Fürstin Caroline am Fürstenhof und gab einige Konzerte.

Die Fürsten mussten Kaiser Napoleon weichen, die Region von Mainz bis Kaiserslautern nannte sich von 1793 bis 1816 „Departement du Mont de Tonnerre.“ (Departement Donnersberg).

Nach dem Wiener Kongress gehörte Kirchheimbolanden – wie die gesamte Pfalz – von 1816 bis 1945 zu Bayern.

UNSERE KREISSTADT

## Kirchheimbolanden

Einwohner: 1972: 5923 · 2022: 8041

Fläche: 26,36 km<sup>2</sup>

Stadtbürgermeister: Dr. Marc Muchow



50  
JAHRE



Verbandsgemeinde Kirchheimbolanden

10789679\_20\_2



Beim Grauen Turm ist es möglich, die Mauer zu besteigen und den restaurierten Wehgang zu betreten

FOTO: PS

## Herzlichen Glückwunsch

Die Stadt Kirchheimbolanden gratuliert der Verbandsgemeinde zum 50. Jubiläum. Danke für 50 Jahre gute und konstruktive Zusammenarbeit zum Wohle unserer Region.

Dr. Marc Muchow, Stadtbürgermeister



Kirchheimbolanden

*Die kleine Residenz*



10784164\_10\_1



Der Römerplatz in Kirchheimbolanden

FOTO: PS

### Freizeit, erholen und erleben

Eingebettet in das Erholungsgebiet Schillerhain und Donnersberg, bietet die Stadt eine Vielzahl von Sehenswürdigkeiten. Inner- und außerhalb der mittelalterlichen Mauern mit ihren

Türmen können Besucher den Charme der „Kleinen Residenz“ entdecken.

Mit dem Kulturprogrammen „Sommerzauber“ und „Kulturwinter“ bietet die Stadt über das Jahr abwechslungsreiche Unterhaltung.

Es gibt zahlreiche Möglich-

keiten zur sportlichen Betätigung. Unter anderem ein Hallenbad, Tennisplätze, Sporthallen, Sportplätze, Fitnesscenter und ein Schützenhaus.

Sehenswert sind das barocke Stadtbild, die Altstadt mit begehbarer Stadtmauer, die Paulskirche mit Mozartorgel und der Barocke Terrassengarten, der zur Zeit reaktiviert wird.

Auch lohnt sich der Besuch des Museums im Stadtpalais mit seiner bedeutenden Sammlung zur Regional- und Stadtgeschichte. Die Ausstellung schlägt einen thematischen Bogen von der Geologie des Donnersbergs über die regionale Vor- und Frühgeschichte, die mittelalterliche Burgen- und Klosterlandschaft bis hin zur Stadterhebung Kirchheimbolandens und der stadtprägenden barocken Residenzzeit.

In Kirchheimbolanden ziehen die stadtbildprägenden Türme

der mittelalterlichen Befestigung, die altstädtischen Tortürme und die Kirchtürme das Interesse auf sich. Das Stadtlogo stilisiert sie. Stadtherren waren zu diesem Zeitpunkt die Grafen von Sponheim-Dannenfels.

Im Stadtwappen sind sie mit ihrem Wappenbild, einem Schachbrett, vertreten. Ein Siegel aus dem späten 14. Jahrhundert zeigt aber auch schon als zweites Wappenbild einen Eber. Das Stadtwappen geht damit in die Jahrzehnte unmittelbar nach der Stadterhebung zurück. Die „Wutz“ – als Wappentier Kirchheimbolandens – hat deshalb auch seit 1998 auf dem Römerplatz ihren Platz.

### Viel zu entdecken

Am Grauen Turm gibt es einiges zu besichtigen. Man kann sehr gut erkennen, wie die Vorfahren die Stadtmauer mit dem Wehr-

gang ausgerüstet haben: Große, drei Meter weite Steinbögen errichteten sie, und zwar in äußerst mühevoller Fronarbeit. An dieser Stelle ist es auch möglich, die Mauer zu besteigen und den restaurierten Wehrgang zu betreten. Er erstreckt sich bis zum Vorstadtturm. Während unsere Vorväter dort oben Wache schieben mussten, haben wir das Vergnügen des malerischen Ausgucks.

Vor hundert Jahren hätte der Rote Turm beinahe sein Leben eingebüßt. Denn damals wurde der Straßendurchgang geschaffen, indem man in die Stadtmauer einfach ein Loch hackte. Eine winzige Mehrheit im Stadtrat verhinderte zum Glück, dass der Turm gleich mit beseitigt wurde.

Dieses Gebäude, frisch restauriert und neu bedeckt, ist als Eckpfeiler der Stadtmauer besonders eindrucksvoll und

Wir gratulieren der  
Verbandsgemeinde zu 50 Jahren



HEIZUNG • SANITÄR

Am Ziegelwoog 8                      Telefon: 0 63 52 37 97  
67292 Kirchheimbolanden        Telefax: 0 63 52 62 36  
E-Mail: info@beutel-kibo.de

www.beutel-kibo.de

10793072\_101

wichtig. Sechs Meter dick, zwölf Meter hoch. Eine Säule in der malerischen Mauer mit dem historischen Wehrgang.

Der Vorstadtturm ist der markanteste Turm in Kirchheimbolanden. Er stammt noch aus dem Mittelalter, bewachte einst das wichtigste Tor (mit Graben, Zugbrücke und einem Vorturm) und sah mit seinen Schießscharten entsprechend wehrhaft aus.

Seine heutige Aufmachung erhielt er vor 250 Jahren, als er eine Barock-Kuppel, die Uhr und die Glocke bekam. Er wurde auch bewohnt, und zwar vom gestrengen Turmwächter, der von seiner hohen Warte aus den Überblick über das Getümmel behalten musste.

Der Stadthausturm ist ebenfalls von mittelalterlicher Herkunft. Er hat im 18. Jahrhundert sein barockes Häubchen bekommen und wurde zum Gefängnis ausgebaut, aus dem man nicht so leicht entweichen konnte.

30 Jahre lang stand er in dieser Eigenschaft zu Diensten.

Der Schlossgarten, der im Stil eines englischen Landschaftsgartens angelegt ist, gilt mit seinen Pflanzen aus aller Welt als Besonderheit.

In den Hotels, Ferienwohnungen und -häusern kann man sich erholen und entspannen und in den gastronomischen Betrieben der Stadt werden von pfälzer bis internationalen Köstlichkeiten abwechslungsreiche Speisen angeboten. Auf dem Wohnmobilübernachtungsplatz im Herzen der Stadt stehen zahlreiche Standplätze kostenlos zur Verfügung.

In Handel, Gewerbe und modernen Industriebetrieben werden 5.000 Arbeitsplätze angeboten. Erweiterungs- und Ansiedlungsflächen sind in Planung.

Parken zum Nulltarif in den Parkhäusern der Stadt gehört schon seit vielen Jahren zu den Besonderheiten der Kleinen Residenz.

**Feste zwischen Türmen, Mauern und Toren**

Neben den überregional bekannten Volksfesten gehört ein abwechslungsreiches Kulturprogramm mit Konzerten, Theater und Kabarett zum Kulturangebot. Zu den Musiken in Kirchheimbolanden und der Orgelkonzertreihe finden regelmäßig international bekannte Künstler den Weg nach Kirchheimbolanden. |laub/ps

**Termine:**

- Frühlingserwachen am zweiten Sonntag im März
- Maimarkt am zweiten Sonntag im Mai
- Kerchener Bierwoche jedes ungerade Jahr, Fronleichnamwoche
- Kulturnacht freitags vorm Residenzfest
- Residenzfest am zweiten Wochenende im August
- Oktobermarkt am zweiten Wochenende im Oktober
- Christkindmarkt am zweiten Adventswochenende



Stadthausturm Kirchheimbolanden

FOTO: PS



Neue Allee in Kirchheimbolanden

FOTO: STEPHEN WÜSTENBERG PHOTOGRAPHIE



Herbstlicher Wartturm im Schillerhain Kirchheimbolanden

FOTO: STEPHEN WÜSTENBERG PHOTOGRAPHIE

**ATC**  
Transport GmbH

Marnheimer Str. 92 b  
67292 Kirchheimbolanden  
Tel 06352/7537254  
0160-4208417  
t.kremer@atc-transport.de

10288109\_00\_5

**WOCHENBLATT-REPORTER.DE**  
in der Region zuhause

Führerscheine aller Klassen • Voll- u. Teilzeit für Bus und LKW • Beschleunigte Grundqualifikation inkl. IHK Prüfung

**CITY-FAHRSCHULE**  
Dieter Bernardy GmbH

**Ihre freundliche Fahrlehrer**  
**Wo fahren Lernen Spaß macht**

Bischheimerstr. 3  
67292 Kirchheimbolanden  
Tel.: 0 63 52 - 23 32 • Mobil: 0171 - 7563028

Anhänger und Wechselbrücken • Gabelstapler & Hubarbeitsbühnen • Kranfahrzeuge, Ladungssicherung • Erdbaumaschinen, Gefahrgut (ADR)

Alle Modellschulungen für Bus und LKW

10403882\_00\_5

## UNSERE ORTSGEMEINDE

**Bennhausen**

Einwohner: 1972: 122 · 2022: 172

Fläche: 1,48 km<sup>2</sup>

Ortsbürgermeister: Reinhard Horsch



Verbandsgemeinde Kirchheimbolanden



Der Dorfteich in Bennhausen

FOTO: PS

# Bennhausen

## 50 Jahre Dorfentwicklung mit der Verbandsgemeinde Kirchheimbolanden

### Eigeninitiative und Zusammenarbeit

Als sehr kleine Gemeinde war Bennhausen schon früh auf Zusammenarbeit angewiesen. Schulverband und Wasserzweckverband standen als Vorläufer der Verbandsgemeinde in den 1960er Jahren am Anfang, weil diese grundlegenden Aufgaben nicht mehr von der Ortsgemeinde erfüllt werden konnten. Der Strukturwandel hatte den Trend zur Landflucht verstärkt. 1970 wurden Gastwirtschaft und Tante-Elsa-Laden aufgegeben, die Einwohnerzahl war rückläufig und sank unter 100. Wie aber diesem Trend entgegen eine zukunftsweisende Dorfentwicklung gestaltet werden kann, im Zusammenwirken der Initiativen vor Ort mit einer modernen Verbandsgemeindeverwaltung, wie seit 1972 in Kirchheimbolanden bestand, zeigt sich seitdem beispielhaft.

### Das Dorf, das Haus und die Gemeinschaft

Zunächst war es die Dorfjugend, die 1974 die Kerne neu belebte und gemeinsam mit der Feuerwehr aktiv wurde. Der Erfolg mündete in den Umbau der alten Schule zum Dorfgemeinschaftshaus, damals eines der ersten in der ganzen Region. Die große Eigenleistung setzte ebenso Maßstäbe wie die Ermutigung und Unterstützung für das Projekt durch Verbandsbürgermeister Wehrmann Seel, mit dem 1978 die Einweihung gefeiert wurde. Mit dieser Gemeinschaftsleistung gelang ein Neuaufbruch von Jung und Alt, von Männern und



Der neu gestaltete Hinkelsbrunnen in Bennhausen

FOTO: PS

Frauen, mit nachhaltiger Wirkung für einen Dorferneuerungsprozess. Dazu gehörte die Gründung des Gemeindefördervereins 1993 ebenso wie die energetische Verbesserung und behindertengerechte Umgestaltung des Dorfgemeinschaftshauses in den Jahren 2000 bis 2003.

Geplant und wurde dieser Umbau von Walter Mizera, seit 1994 Ratsmitglied und über 20 Jahre erster Beigeordneter der Gemeinde, der an über hundert Wochenenden den Einsatz des generationenübergreifenden Helferteams leitete und dafür garantierte, dass Dorferneuerung nicht nur durch guten Willen und Einsatzbereitschaft geprägt wird, sondern auf dem soliden

Fundament von Fachkompetenz auf hohem Qualitätsniveau. So verleiht das Haus mit dem Doppelgiebel und dem von einer Bruchsteinmauer zum Durchgangsverkehr hin geschützten Eingang an Ortseinfahrt von Danenfels kommend dem Dorf das einladende Gesicht, das seinem ebenso praktischen wie ansprechenden Inneren genauso entspricht wie der offenen Atmosphäre des ganzen Ortes. Als Kristallisationspunkt der Gemeinschaft auch über das Dorf hinaus wird es stetig weiterentwickelt, zuletzt durch Erneuerung von Theke und Küche, derzeit beherbergt das Sitzungszimmer eine Sammlung von gespendeten Spielsachen und Materialien zur

Erstausstattung von Wohnungen für ukrainische Familien mit Kindern, betreut von Kathrin Sutter.

### Neubaugebiet und Dorferneuerungskonzept

Das Neubaugebiet am Klosterwald war in den frühen 1980er Jahren ein notwendiger Schritt, um dem Dorf eine Zukunftsperspektive zu eröffnen, ebenso wie auch das Dorferneuerungskonzept, entstanden unter Federführung von Klaus Lepelmann, mit großem Engagement und hoher Präsenz vor Ort unterstützt von Verbandsbürgermeister Hans Graumann. Er war es auch, der sich für die Ortskanalisation als ganz wichtige Infrastrukturmaßnahme und unverzichtbare

Grundlage für alle weiteren Entwicklungsschritte im Dorf einsetzte. Sie wurde 1992 im zukunftsweisenden Trennsystem mit dem Bau einer Kläranlage durch die Verbandsgemeindewerke realisiert. Zum sinnvollen Abschluss gehörte der Ausbau der Gemeindestraßen 1994, schon damals auf Grundlage einer Satzung mit wiederkehrenden Beiträgen.

Parallel dazu wurden zwei Umnutzungsprojekte über die Dorferneuerung gefördert: An der Stelle der früheren Sickermulde für ungeklärtes Schmutzwasser entstand ein Dorfteich inmitten einer Grünanlage im Schatten hoher Pappeln, mit kleinen Spiel- und Freizeitgelände, das sich seitdem weiterentwickelt und in den letzten Jahren besondere Bedeutung erhalten hat.

1993 bis 1995 wurde die ehemalige Milchsammelstelle mit großer Beteiligung der zukünftigen Nutzer zum Jugendtreff umgebaut.

### Problem Durchgangsstraße

Wie schon das Dorfgemeinschaftshaus befinden sich auch diese beiden Objekte an der Hauptstraße, der etwa 400 Meter langen Ortsdurchfahrt der Landesstraße L397, täglich von deutlich mehr als 1.000 Fahrzeugen frequentiert, ebenso die Bushaltestelle und der kleine Dorfplatz bei der Einmündung der Jostenstraße in der Ortsmitte.

Alle für das Gemeindeleben relevanten Begegnungsorte lagen so entlang einer unausgebauten Ortsdurchfahrt, statt Bürgersteigen gab es nur die schiefe und

holprige Regenrinne, für Senioren im Blick auf die Verkehrssicherheit ebenso defizitär wie für Kinder mit Dreirad oder Eltern mit Kinderwagen: Genügend Aufgaben in der Dorferneuerung für einen Gemeinderat, der seit 1994 fast ausschließlich aus jungen Eltern bestand.

### Dorferneuerung gemeindeübergreifend

Ein gemeinsamer Antrag von Dannenfels, Jakobsweiler und Bennhausen auf Anerkennung als Maßnahmschwerpunkt in der Dorferneuerung, angeregt von Dorfplanerin Tina Korrell, wurde für die Jahre 1996 bis 2001 bewilligt. In der gemeindeübergreifenden Dorfmoderation wählten die Teilnehmenden das Kleeblatt als optisches Wir-Symbol für das eingespielte gute Miteinander der drei Orte ausgewählt. Es gab schließlich dem gemeinsamen Projekt Kneipp-Kleeblatt-Wanderweg seinen Namen, der auf einer landschaftlich besonders reizvollen Route die drei Orte am Donnersberg miteinander verbindet und 2002 mit Verbandsbürgermeister Axel Haas und dem Kneipp-Förderer Dr. Rainer Straßburg eröffnet wurde. Seitdem erfreut er sich, in den letzten Jahren verstärkt, einer großen Beliebtheit.

### Innovativ

Der Umbau einer privaten alten Dorfschmiede in eine kleine Buswarte bei Erhalt ihres Inventars mit Amboss, Esse und Blasebalg als Schmiedemuseum durch ein Schaufenster jederzeit zu besichtigen, wurde 1997, im 25. Jubiläumjahr der Verbandsgemeinde, in einer Sieben-Tage-Macht-Mit-Aktion in der ersten Septemberwoche vom Südwestfunk begleitet, die Einweihung mit Verbandsbürgermeister Hans Graumann als eine seiner letzten Amtshandlungen vor dem Ruhestand wurde in einer fünfminütigen Liveübertragung vorgestellt. Seitdem hat das Dorf wieder einen einladenden täglichen Treffpunkt am Morgen, wo man gerne noch einen kleinen Plausch hält, eine Verabredung trifft oder die amtlichen Bekanntmachungen und aktuelle Veranstaltungshinweise in den Schaukästen liest. Und die Haltestellenbenutzer haben ein kleines Schaufenster, das sie selbst immer wieder neu gestalten können.

### Verkehrsberuhigend

Dringend notwendig aber war es, jetzt direkt einen Schritt zur Ver-



Das Dorfgemeinschaftshaus in Bennhausen nach dem Umbau

FOTO: PS

kehrsberuhigung entlang der Hauptstraße im Umfeld der Bushaltestelle zu machen, da ein Ausbau der Ortsdurchfahrt noch nicht absehbar war. Dies konnte dankenswerterweise in enger konstruktiver Zusammenarbeit mit dem damaligen Straßenbauamt Worms in Form zweier Fahrbahnverengungen mit Natursteinpflaster erfolgen, Planung und Ausführung mit Manpower vor Ort in so überzeugender Qualität, dass die Anlagen vom LBM beim Ortsstraßenbau, der 2015 zur Ausführung kam, unverändert übernommen werden konnten.

### Nachhaltig

Mit dem Ortstraßenbau war auch der richtige Zeitpunkt für den Rückgewinn der Dorfmitte gekommen. Der kleine freie Platz in der Ortsmitte wurde von älteren Mitbürgern immer noch „Am Brunnen“ genannt, obwohl dieser schon seit den frühen Nachkriegsjahren nicht mehr existierte. In Zusammenarbeit mit Tatjana Fuchs als Fachfrau für Dorferneuerung bei der Verbandsgemeindeverwaltung und dem Künstler Uli Lamp aus unserem Nachbarort Weitersweiler wurde er nun ganz neu gestaltet.

Gepflastert mit den vorhandenen Natursteinen der Regenrinne, hebt er sich von der asphaltierten Fahrbahn ab. In seiner Mitte befindet sich ein flacher Sandsteintrog, bei dem man keine Angst haben muss, wenn mal ein Kind in den Brunnen fällt. Die Schwengelpumpe fordert zur spielerischen Betätigung auf.

Das Wasser kommt aus einer Zisterne, die von Dachflächen der beiden angrenzenden Anwesen gespeist wird.

### Zukunftsperspektiven: Dorferneuerung mit Klimaschutz

Seit Anfang 2019 nahm Bennhausen an dem Modellprojekt KliKK-aktiv teil: „Klimaschutz in kleinen Kommunen“ durch ehrenamtliche Klimaschutzpaten. Im Jahr darauf folgte die Anerkennung als Maßnahmschwerpunkt in der Dorferneuerung für den Zeitraum von acht Jahren. Da liegt es nahe, die Initiativen aus beiden Feldern synergetisch miteinander zu verbinden. In der Dorfmoderation, deren Abschlussveranstaltung im Oktober 2021 mit VG-Bürgermeisterin Sabine Wienpahl stattfand, bildeten sich zwei Schwerpunkte heraus:

### Wärme für ein ganzes Dorf

Die Idee einer zentralen Wärmeversorgung für den Gebäudebe-

stand im erweiterten Ortskern, der noch nicht auf Niedrigenergiestandard errichtet wurde, auf Grundlage nachwachsender Rohstoffe, vorgestellt vom Klimaschutzpaten Ulrich Wolski gemeinsam mit Experten der Energieagentur Rheinland-Pfalz, stieß auf so großes Interesse, dass die Förderung einer Machbarkeitsstudie beantragt wurde, um auf einer soliden Basis weitere Entscheidungen treffen zu können. Neben Energieeinsparung und Emissionsreduzierung wäre auch eine infrastrukturellen Aufwertung des Gebäudebestandes im Ortsbereich, was besonders im Blick auf den Grundsatz der Innenentwicklung vor Außenentwicklung interessant ist.

### Entschleunigung beim Tor zum Donnersberg

Während des Sommerhalbjahres

2021 war, auch coronabedingt, ein großes offenes Gewölbezelt auf dem Freizeitgelände am Ortseingang der zentrale Treffpunkt für die Dorfmoderation unter dem Titel „Visionen am Dorfteich“.

Und tatsächlich war dieser Ort Gegenstand einer Vielzahl von Überlegungen, die alle miteinander verbunden sind und sich gegenseitig bedingen.

Die Aufwertung dieser Grün-oase zum Mehrgenerationen-Aktivitätsparcours und ein Funktionsgebäude mit überdachter Sitzgelegenheit im Freien, natürlich auch mit Toilette, dient nun als einladender Rastplatz für Wanderer und Radfahrer.

Die kleine Zahl von Parkplätzen auf der gegenüberliegenden Straßenseite ist bestens geeignet, um von dort am Morgen zu einer Wanderung auf dem Kleeblattweg zu starten.

Mit der Sonne im Rücken geht es am besten in Richtung Jakobsweiler, wo man auf einer langen Strecke das ganze Panorama des Donnersbergs direkt vor Augen hat. Das gilt auch für die Ortseinfahrt selbst, die den Blick zum Adlerbogen über ihrer Mitte eröffnet. Allein das könnte Grund genug sein, die Geschwindigkeit schon vor dem Ortsschild zu verringern. Weitere Anreize zur Entschleunigung sind in Arbeit und sollen dazu verführen, hier einmal anzuhalten und eine kleine Rast einzulegen, ein paar Schritte auf dem Ortsrundweg Benneser Hinkelspfad zu gehen oder einfach durch den Ort zu schlendern und einen Blick in die alte Dorfschmiede bei der Bushaltestelle zu werfen. [ps/jv]

## Im Miteinander liegt unsere Zukunft

Dank an die Verbandsgemeinde Kibo und ihre professionelle Verwaltung für 50 Jahre Zusammenarbeit und Unterstützung!

Mit vollem Schwung in die nächsten 5 Jahrzehnte, an die gemeinsame Herausforderung für uns alle:

Nachhaltige Regionalentwicklung vor Ort über Gemeindegrenzen hinweg!

Gemeinde Bennhausen

Ortsbürgermeister Reinhard Horsch

UNSERE ORTSGEMEINDE

**Bischheim**

Einwohner: 1972: 660 · 2022: 813

Fläche: 6,61 km<sup>2</sup>

Ortsbürgermeister: Michael Brack



Verbandsgemeinde Kirchheimbolanden



Bischheim im Schnee

FOTO: PS

# Bischheim

## Zukunftspläne, Traditionen und Dorfgemeinschaftsprojekte der 830-Seelen-Gemeinde

Bischheim steht für Gemeinschaft und Lebensfreude. Gerade kürzlich hat sich dies wieder gezeigt, als eine kleine Gruppe alteingesessener Bischheimer in Rekordzeit an zentraler Stelle einen Bouleplatz errichtete. Seither treffen sich dort regelmäßig Menschen aller Altersgruppen zum Boulespielen, Erzählen und um einfach nur das Leben zu genießen.

Die Gemeinde ist mit ihren rund 830 Einwohnern im Vergleich mit anderen Gemeinden überdurchschnittlich jung. Zahlreiche Familien leben hier über mehrere Generationen im Ort zusammen. Die ausgezeichnete Anbindung an die Autobahn sowie die Nähe zu Kirchheimbolanden machen Bischheim ausgesprochen attraktiv für Neubürger. Entsprechend waren in der Vergangenheit die Grundstücke bei



Die Gemeinde Bischheim

FOTO: PS

der Bischheim zunächst in nördlicher Richtung um den Wingertsberg erweitert. Anschließend folgte darüber der Ausbau

derzeit anstehenden Lückenschluss in der Kirchheimbolander Straße konnten nicht alle Interessenten berücksichtigt werden. So wuchs die Einwohnerzahl in dieser Zeit um etwa 100 Personen. Zentrum der Gemeinde ist die Bischheimer Turnhalle, deren Hauptgebäude aus dem Jahr 1920 stammt. Ende der 90er Jahre wurde die Turnhalle um einen seitlichen Anbau erweitert. In den 2000er Jahren erfolgt zudem ein großzügiger Ausbau auf den Vorplatz hinaus. Inzwischen verfügt die Halle über eine rundum modernisierte, geräumige Küche. Derzeit laufen Förderanfragen für eine umfassende energetische Modernisierung der Halle, um nicht nur den Sportbetrieb,

Seniorencafés anbieten zu können, denn die bisher hierfür genutzten Räumlichkeiten entfielen

die bis vor kurzem bestehende Dorfkei in der „Alten Schule“ ihre Pforten schließen musste.

Möglicherweise wird der Turnhallenbereich künftig eine noch größere Bedeutung erlangen, da sich der Standort für den geplanten Neubau des Kindergartens anbietet. Die Gemeinde konnte Grundbesitz um die Turnhalle herum erwerben. Hier könnte in Zusammenschau mit einem Kindergartenneubau ein attraktives Gemeindeheim mit Anbindung an den Außenbereich samt Leiselsbach und Spielplatz entstehen.

Der bestehende Kindergarten im ehemaligen Schulgebäude Bischheims musste in den letzten Jahren schon umgebaut werden, nicht zuletzt, um der stetig steigenden Kinderzahl gerecht zu werden. Mittlerweile werden hier 80 Kinder aus den Gemeinden



Das Pfarrhaus Bischheim

FOTO: PS

Erweiterungen des Gemeindegebietes jeweils zügig vergeben. Innerhalb der letzten 25 Jahre wur-

Rossel. Zuletzt wurde der Bereich Richtung Umgehungsstraße L386 ausgebaut. Auch bei dem

sondern überhaupt die gesamten gemeindlichen Aktivitäten in der Halle sicherzustellen und die Halle auch in nächsten 50 Jahre sinnvoll zu nutzen. Die Investitionen sind etwa erforderlich, um wieder regelmäßige Treffen des



Neues Bürgermeisteramt Bischheim

FOTO: PS

aufgrund der erforderlichen Erweiterung der Kindertagesstätte. Geplant ist zudem, im zu renovierenden Vereinsheim der Halle monatlich Zusammenkünfte für Alt und Jung zur Förderung der Dorfgemeinschaft anzubieten, da

Bischheim, Gauersheim und Rittersheim betreut. Die Ortsgemeinde Bischheim beschäftigt inzwischen immerhin 25 Mitarbeiter in den Kindertagesstätten.

Die Dorfgemeinschaft hat seit einigen Jahren auch den 2010 ge-



Luftansicht der Gemeinde Bischheim

FOTO: PS

gründeten Kulturverein Bischheim. Dank der großartigen Unterstützung zahlreicher Gemeindeglieder konnten unter dem Dach des Vereins über das ganze Jahr verteilt verschiedene Veranstaltungen fest etabliert werden. So lockt etwa der eintrittsfreie Kindermaskenball mit lustigem Kinderprogramm weit über die Ortsgrenze junge Gäste nach Bischheim.

Mit einem gemeinsamen Osterfeuer klingt regelmäßig der Ostersonntag aus. Der Mai beginnt mit einer Maiwanderung für einen guten Zweck zeitgleich mit der Maifeier des Fördervereins der freiwilligen Feuerwehr.

Besonders wichtig und reich an Brauchtum sind natürlich die mehrtägigen Feierlichkeiten zur Bischheimer Kerwe am vierten Wochenende im August, gefolgt

von dem weithin beliebten Oktoberfest, welches über Jahre hinweg zügig ausverkauft ist. Den dem 1. Advent. Dieser findet alljährlich auf dem Vorplatz des denkmalgeschützten, histor-



Verschnieetes Bischheim

FOTO: PS

Abschluss bildet schließlich der Adventszauber samstags vor

dem 1. Advent. Dieser findet alljährlich auf dem Vorplatz des denkmalgeschützten, historischen Pfarrhauses statt. Das Fachwerkgebäude aus dem 18. Jahrhundert mit der angebauten Fachwerkscheune bietet für Veranstaltungen einen außerordentlichen Rahmen und stellt eines der Kulturdenkmäler Bischheims dar.

Überregional ist Bischheim durch die Kupfermühle bekannt. In einer Zeit, in der immer mehr Mühlen aufgeben müssen – seit Gründung der Getreidemühle im Jahr 1871 bis heute hat sich Anzahl der Mühlen von 60.000 auf 160 reduziert – feierte die Bischheimer Kupfermühle gerade ihr 150-jähriges Firmenjubiläum.

Duftendes Popcorn wird zum Bedauern der erfahrungsreichen Mitbürger schon lange nicht mehr produziert. Dafür erfolgte 1991 der Neubau einer Mälzerei. Im Jahr 2005 kam schließlich noch eine großzügige Verpackungslage zur Mühle hinzu.

Digitalisierung und Energiewende machen sich natürlich auch in Bischheim bemerkbar. Der Hungerberg bietet mittler-



Der neue Bouleplatz in Bischheim ist zu einem Treffpunkt geworden

FOTO: PS

weile Sicht auf elf Windenergieanlagen. Davor gelagert kommt seit 2006 eine Biogasanlage zum Einsatz. Die Bischheimer Gemarkung ist attraktiv für Freiflächenphotovoltaikanlagen – ein Projekt, welches der Bischheimer Gemeinderat aktuell realisieren möchte. Der Glasfaserausbaustand steht unmittelbar bevor. Passend hierzu wurde das Bürgermeisteramt erst vor Kurzem umgebaut, umfassend renoviert und einer digitalen Nutzung zugeführt. Neuerdings verfügt Bischheim auch über eine eigene Dorf-App, die übers Dorfgeschehen informiert. Zuvor kam die Dorfzeitung heraus, welche zwei bis drei Mal pro Jahr kostenlos an alle Bischheimer verteilt wurde. Bischheim möchte auch in den kommenden



Neue Küche in der Turnhalle Bischheim

FOTO: PS

25 Jahren sein Potenzial weiterentwickeln.

**Bürgermeister**

Die letzten Bürgermeister: Horst Faber: 8. August 1989 bis 7. Juli 2009; Rüdiger Menges: 7. Juli 2009 bis 10. September 2019; Michael Brack: 10. September bis heute. |ps/jg

**HERZLICHEN GLÜCKWUNSCH ZUM JUBILÄUM**

**ALLES AUS EINER HAND:**  
**BERATUNG • PLANUNG • FERTIGSTELLUNG**  
 Gartenanlagen, Baumpflege, Rollrasen, Teiche, Brunnen- und Bachlauf, Felsen, Gabionen, Trockenmauer- und Sandsteinmauerwerk, alle Arten von Pflasterungen

**Garten- & Landschaftsbau Serhan Khaled**  
 Hauptstr. 39 · 67294 Bischheim · Tel. 0 63 52 / 27 50 · 0172 / 4 84 22 34  
[www.serhan-baut-garten.de](http://www.serhan-baut-garten.de)

**Michael S. Feuerle**  
 Dipl.-Ing. Architekt  
 ENTWURF - PLANUNG - BAULEITUNG  
 Wingerstr. 19a - 67292 Kirchheimbolanden  
 Telefon 06352/4101 - Fax 06352/8392

**DENTAL-SYSTEM**  
 INH. THOMAS REINSCH  
 DENTAL LABOR  
 HAUPTSTRASSE 40  
 67294 Bischheim

**50 Jahre** **1972**  
**Glückwünsche** **Kommunal**  
**2022** **Jubiläum** **Gemeinwohl**  
**Verwaltung** **zukunftsorientiert**  
**Zusammen** **Lösungen** **Ratsarbeit** **gemeinsam**

**Verbandsgemeinde Kirchheimbolanden**

**ORTSGEMEINDE BISCHEIM**

## UNSERE ORTSGEMEINDE

**Jakobsweiler**

Einwohner: 1972: 269 · 2022: 258

Fläche: 2,41 km<sup>2</sup>

Ortsbürgermeister: Helmut Albert Niederauer



Verbandsgemeinde Kirchheimbolanden

Dieses kleine Dorf, ganz nahe am

Donnersberg-Massiv, hat eine idyllische Lage. Einkuschelt ist es in ein Tal, das bei aller Kleinheit noch weiter unterteilt ist in Seitentäler, so dass sich ein lebhaftes Auf und Ab ergibt.

Aus den horizontalen Linien der Dächer erhebt sich der Kirchturm. Eng sind die Straßen, verwunschene Ecken allenthalben. Das Ganze umgeben von den schützenden Anhöhen, auf denen Edelkastanien und Obstbäume wachsen.

Es ist wohl kein Zufall, dass gerade dieses Dorf und seine Umgebung durch die liebevolle Darstellung von Susanne Faschon einen Platz in der Literatur gefunden hat. Jakobsweiler kann man per Auto nur über zwei Seitenverbindungen erreichen, die von Straßen nach Dannenfels abzweigen.

Sehr abwechslungsreiche Feldwege laden zum Spaziergang ein, hinüber nach Steinbach, nach Bennhausen, im Bachtal hinunter nach Weitersweiler oder steil in die Höhe zum Berg.

**Malerische Winkel**

Im Ort finden wir immer wieder Anlass, unseren Blick auf einer hübschen Szenerie ruhen zu lassen. Fachwerk taucht auf, die Kirche bringt sich zur Geltung, Blumen und Bäume schmücken die

Wege. Der Name des Dorfes geht auf den heiligen Cyriakus zurück. Dieser Ursprung hat sich im Volksmund als „Joxwiller“ besser erhalten als in der offiziellen Bezeichnung. Gehört hat Jakobsweiler früher den Grafen von Falkenstein. Eine Burg, dicht beim Ort, hat es auch gegeben. Aber sie ist schon nach dem Bauernkrieg nicht mehr erwähnt worden und restlos verschwunden.

**Kirche**

Auch sie ist klein, aber sie versteht es, auf sich aufmerksam zu machen. Etwas erhöht hat sie sich postiert und ist mit einem eigenwilligen Turm ausgerüstet, einem sehr schlanken, runden Gebilde, das an das spätgotische Schiff nachträglich angebaut wurde und wohl als Befestigung zu verstehen ist. Eine sechsseitige Haube aus der Barockzeit sitzt obenauf. Gepflegt ist der kleine Vorplatz.

In der Anlage steht ein Gedenkstein, der die Form des Kirchturms wiederholt und darauf hinweist, dass rund 40 Soldaten aus diesem kleinen Dorf in den beiden Weltkriegen ihr Leben ließen.

**Wildensteiner Tal**

Nur wenige Meter bergauf, und wir sind am Fuß des Donners-

# Jakobsweiler

## Idyllische Lage nah am Donnersberg



Luftaufnahme von Jakobsweiler

FOTO: PS

berg. Gleich hinter der Gemarkungsgrenze beginnt der Wald. Durch hohen Baumbestand geht es in das überaus romantische Tal, das seinen Namen der Burg Wildenstein verdankt. Felsgruppen erscheinen zu beiden Seiten. Der Bach schäumt zu Tal, falls das Wetter die entsprechenden Wassermassen bereitgestellt hat.

Dort ist Gelegenheit, eine steile Serpentine zu erklimmen und zu schauen, wo die Burgbesitzer ihr Zuhause hatten. Den Steilhang kann man natürlich auch umgehen.

Nur noch Reste der Anlage sind vorhanden, etwas von der Außenmauer und vom Bergfried. Aber die Lage ist wild und überaus versteckt. Man schätzt, dass die Burg rund 400 Jahre lang existiert hat und erst im 30-jährigen Krieg zerstört wurde. Unter den vielen Besitzern sind auch die Bollenberger und Leininger zu finden.

Bei der Rückkehr trifft es sich gut, wenn am Waldrand gerade das Heckenfest stattfindet. Der Veranstalter? Der Rauchclub „Blaue Wolke“ aus Jakobsweiler.

**Kneipp-Kleeblatt-Wanderweg**

In der Gemeinde Jakobsweiler ist am 7. Juli 2002 der Kneipp-Kleeblattwanderweg eingeweiht worden. Der Weg ist insgesamt 13 Kilometer lang und verbindet Jakobsweiler, Dannenfels und Bennhausen. Das dreiblättrige Kleeblatt symbolisiert die gute Beziehung der drei Gemeinden am Fuß des Donnersberg.

Mit viel ehrenamtlichem Engagement sind die Arbeiten zur Einrichtung des Kneipp-Kleeblatt-Wanderweges getan worden. Entlang der Streuobstwiesen und Kastanienhaine mit Kneipp-Anlagen in jeder Gemeinde ist ein



Alte protestantische Kirche

FOTO: PS

weiteres Projekt zur Steigerung der Attraktivität des Donnersbergkreises gelungen. Derzeitiger Ortsbürgermeister von Jakobsweiler ist Helmut Albert Niederauer. |rk/ps



Dorfgemeinschaftshaus

FOTO: PS

**Der Rauchclub „Blaue Wolke“ 1911 e.V.**

der älteste im Dorf noch aktive Verein, besteht seit nunmehr 111 Jahren.

Als Herrenclub ehemals gegründet, ist der RC mittlerweile ein Dorfverein für alle ab 16 Jahren, der eine Bereicherung des Dorflebens darstellt, wobei das Rauchen nur noch im Namen eine Rolle spielt. Durch das Organisieren unseres traditionellen Erbsesuppensens am 1. Mai, erlangte der Club einen regionalen Bekanntheitsgrad.

Wie jeder Verein, lebt der RC von, mit und für seine Mitglieder.

Nachdem Corona uns für einige Zeit fast lahmgelegt hat, können wir wieder starten!

Schauen auch auf unserer Webseite: <https://www.rauchclub-1911.de>



10785303\_10.1

# Bolanden

Attraktiver Ort zum Leben zieht auch Unternehmen an



Das Rathaus in Bolanden ist eines der auffälligsten Gebäude im Ort

FOTO: PS

Idyllisch, am Fuße des Schlossberges mit der Burgruine, liegt die aufstrebende Gemeinde Bolanden.

Seit der ersten urkundlichen Erwähnung blickt die Gemeinde auf eine bewegte Vergangenheit zurück. Vieles unterlag einem ständigen Zeitenwandel. War Bolanden mit seinen Ortsteilen Weierhof und Bolanderhof in früheren Jahren hauptsächlich durch die Landwirtschaft geprägt, so hat sich dies durch erforderliche Notwendigkeiten und den Herausforderungen des Strukturwandels im Laufe der Jahre geändert. Die Gemeinde hat sich angepasst und entsprechend fortentwickelt.

Weinbau wird bis heute betrieben. Er macht heute aber nur noch einen kleinen Teil des Umsatzes der Unternehmen in der Gemeinde aus. Auf der Gemarkung

ist die Einzellage Schlossberg zu finden sowie die Große Schneppenflug vom Zellertal.

Seit den Anfängen zieht das Kleinstgewerbegebiet Unternehmen vor allem aufgrund weicher Standortfaktoren an, also aufgrund des hohen Freizeitwerts, der Wohnqualität und der intakten Natur. Bolanden gilt als attraktiver Ort zum Leben, was auch Touristen von März bis Oktober in die zahlreichen Ferienwohnungen im Ort lockt.

### Hohe Wohnqualität

Mit viel Fleiß, Gemeinschaftsinn, Ausdauer und Tatkraft haben die Bürger eine aufstrebende Gemeinde gestaltet. Mit der Umgestaltung der alten Schule zum Bürgerhaus, dem Bau der Werner-von-Bolanden-Halle sind hervorragende Voraussetzungen für die Bedürfnisse des dörflichen

und kulturellen Gemeindelebens geschaffen.

Das Kulturdenkmal Klosterkirche Hane ist ein wunderbarer Platz für Ausstellungen und Konzerte in den Sommermonaten. Ein Kunstrasenplatz und die Turnhalle decken den Bedarf der sportbegeisterten Bevölkerung ab.

Mit zwei Kindergärten, einer Ganztagsgrundschule, dem Gymnasium Weierhof am Donnersberg, dem Bürgerhaus, der Werner von Bolanden Halle, dem Sportplatz und mehreren Tennisplätzen hat die Gemeinde eine intakte Infrastruktur. Leider fehlen Ärzte, Banken und Einkaufsmöglichkeiten für den täglichen Bedarf.

Die vielbefahrende Ortsdurchfahrt mit über 60 Busverbindungen pro Tag beeinträchtigt die Wohnqualität im Ortskern, an-

UNSERE ORTSGEMEINDE

## Bolanden

**Einwohner: 1972: 1842 · 2022: 2469**  
**Fläche: 17,44 km<sup>2</sup>**  
**Ortsbürgermeister: Armin Juchem**

50

JAHRE

Verbandsgemeinde Kirchheimbolanden

derseits sind die guten Verkehrsverbindungen an die A63 sowie die A61 beste Voraussetzungen für den Wohn- und Gewerbebestandort. Bolanden hat heute fast 2.500 Einwohner mit steigender Tendenz und ist damit gut aufgestellt für die nachfolgenden Generationen.

Nach dem Abzug der amerikanischen Streitkräfte 1992 aus dem Weierhof und dem Verkauf der Siedlung an einen Investor, entstanden kernsanierte Wohnungen und attraktive Bauplätze für Zuzügler.

Damit stieg in den letzten 20 Jahren – zugleich auch aufgrund der wachsenden Neubaugebiete an den Hanglagen der Gemarkung – die Einwohnerzahl von 1.700 auf knapp 2.500 an.

### Gewerbegebiet

Im Gewerbe haben sich vor allem Handwerksbetriebe und Dienstleister für innovative, klima- und naturschonende Technik angesiedelt, aber auch Unternehmen aus anderen Dienstleistungsbranchen für den alltäglichen Bedarf.

### Touristenmagnet

Vor allem die Nähe zum Wald zieht Nahtouristen in die Ortsgemeinde. Im Ort besuchen die Gäste vor allem das historische Kloster Hane, die Burgruine und die bekannte Mühlgasse. Der gesamte schmucke, historische

Ortskern steht unter Denkmalschutz und ist Touristenmagnet in der Hochsaison, mit zunehmendem Trend, seitdem mit Corona der Nahtourismus boomt. Mitten durch die Ortsgemeinde verläuft der mit einem gelben Balken markierte Fernwanderweg Saar-Rhein-Main. Der mit blauem Balken gekennzeichnete Wanderweg Staudernheim-Soultz-sous-Forêts verläuft im Westen an der Siedlung vorbei.

### Zukunftsprojekte

Mit der Renovierung des Rathauses, der Verlegung von Glasfaser, der Neugestaltung der Ortsmitte, der Schaffung von neuen Kita-Plätzen, der Erschließung von Neubaugebieten und dem Neubau des Feuerwehrgerätehauses sind attraktive und zukunftsweisende Impulse angestoßen.

Die Gemeinde arbeitet teils schon an der Umsetzung dieser Pläne. Eine große Aufgabe für die Gemeinde wird die Bewältigung einer natur- und landschaftsverträglichen Energiewende sein.

Neben dem Ausbau der erneuerbaren Energie wird die Reduzierung des Energiebedarfs und der Allgemeinkosten eine der größten Herausforderungen werden, der sich die Gemeinde stellen muss.

### Dorfgemeinschaft

Mit Festen, Veranstaltungen und einem regen Leben im Bürger-

**MEISTERBETRIEB**

# KLAG

**ELEKTRO • HEIZUNG • SANITÄR**

Marnheimer Str. 6a  
67295 Bolanden  
Tel. 06352 5894  
E-Mail: klag@online.de

**Wir gratulieren zum Jubiläum!**

## Herzlichen Glückwunsch zum Jubiläum!

**HOLZBAU**  
Lüdke GmbH  
ALLES RUND UMS DACH AUS MEISTERHAND

- Ein-/ Umdeckung
- Schieferarbeiten
- Spenglerarbeiten
- Flachdachabdichtung

- Wärmedämmung
- Dachfenster
- Carport
- Vordächer

67295 Bolanden • Tel.: 0176/70876981

Herzlichen Glückwunsch zum 50-jährigen Bestehen

**FLIESEN  
DREYER**

Verlegung von Wand- & Bodenfliesen | Mosaik- & Natursteinarbeiten  
Balkon- & Terrassenbeläge | Fliesestrich | Badsanierung | Dehnfugen  
**Kleinarbeiten und Reparaturen**

Am Katzenstück 30  
67295 Bolanden

Telefon 0 63 52-753 20 77  
Telefax 0 63 52-753 20 78

info@fliesendreyer.de  
www.fliesendreyer.de

Herzlichen Glückwunsch zu 50 Jahren  
Verbandsgemeinde Kirchheimbolanden

PROMEDICA PLUS

**DAHEIM  
STATT  
HEIM**

Entsendung osteuropäischer  
Betreuungs- und Pflegekräfte - völlig legal

**RUNDUMBETREUUNG UND PFLEGE  
IM EIGENEN ZUHAUSE**

Ihr persönlicher Ansprechpartner vor Ort:  
PROMEDICA PLUS Grünstadt - Bolanden  
Dr. Arnulf Ollig • 06352 - 78 84 00 60  
gruenstadt-bolanden@promedicaplus.de



Luftansicht Bolanden

FOTO: PS

haus, das in der alten Volksschule untergebracht ist, bemüht sich die Gemeinde in Zusammenarbeit mit den Vereinen und Initiativen um eine vitale Dorfgemeinschaft.

Das bürgerschaftliche Engagement und die Zahl der Vereine

ist gemessen an der Einwohnerzahl groß. Für das kulturelle abwechslungsreiche Programm an Veranstaltungen sorgen nicht nur Künstler im alten Kloster, sondern auch die Vereine. Der

Gesangverein, der Chor Voices, der Heimatverein, der Musikver-

ein, der Radfahrerverein und Tennisverein, der TuS, die Kerweborsch sowie die Landfrauen und die Feuerwehr – sie alle geben Großevents wie den Weihnachtsmarkt, die Kerwe, das Parkfest, das Sommerkonzert oder sind daran beteiligt. jlg/ps

## Bolander Heimatverein

### Geschichte des Kleinods soll erhalten bleiben

Der Bolander Heimatverein will den Heimatgedanken pflegen, insbesondere das Interesse der Bürger für die Bolander Geschichte wecken, ihre wissenschaftliche Erforschung pflegen, fördern sowie ihre Denkmäler sammeln und erhalten. Vorträge, Führungen, Veröffentlichungen und Ausgrabungen dienen diesem Zweck. Die Vereinsarbeit ist von der Verantwortung um das kulturelle Erbe in Bolanden geprägt.

Das erste Projekt war die Restaurierung des Klosters Hane. Dieses befand sich nicht immer in einem solch ansprechenden Zustand wie heute. 1956 machte es sich Karl Oby zum Ziel, das Kleinod aus dem Schutt und Resten aus jahrzehntelanger landwirtschaftlicher Nutzung auszugraben. Er konnte viele Bürger für das Projekt begeistern. Bald musste man aber erkennen, dass trotz großen Einsatzes die anstehenden Arbeiten auf mehreren Schultern verteilt werden mussten. So reifte die Idee der Gründung eines Vereins, der die Interessen der Sanierung auch in der



Der Bolander Heimatverein lädt immer wieder zu Führungen durch den Ort

FOTO: PS

Öffentlichkeit vertreten konnte. Am 14. März 1962 war es dann soweit, dass eine Vereinssatzung vorgelegt werden konnte. Karl Oby wurde zum 1. Vorsitzenden gewählt. Schon zu Zeiten Obrys und nach seinem Tod übernahmen Vereinskollegen und seine Nachfolger die Arbeiten an dem Projekt. Es sollte bis ins Jahr 1995 dauern, bis die Restaurierungsarbeiten abgeschlossen wurden.

In den folgenden Jahren gab es weitere Projekte wie unter anderem die Erforschung der Burg Neu-Bolanden. Das Parkfest be-

kam einen neuen Anstrich und das noch über viele Jahre laufende große Projekt, den weiteren Verfall der Mauerreste der Burg Neu-Bolanden auf dem Schlossberg zu stoppen wurde 2012 in die Wege geleitet. Um die Voraussetzungen zu schaffen, öffentliche Gelder zu erhalten, wurde eine Vereinbarung mit der Ortsgemeinde getroffen, die den Bolander Heimatverein als Bauherren einsetzt. jlaub/ps

**Weitere Informationen:**

[www.bolander-heimatverein.de](http://www.bolander-heimatverein.de)

## HAPPY BIRTHDAY !!

Zum 50-jährigen Bestehen der VG die besten Wünsche der Gemeinde Bolanden.

Aufgrund des gesellschaftlichen Wandels, aber auch mit Blick auf die Zukunft, ist es erforderlich, sich den Veränderungen zu stellen, damit die Verbandsgemeinde auch in Zukunft interessant, lebens- und liebenswert für alle Generationen bleibt.



**WOCHENBLATT-REPORTER.DE**  
in der Region zuhause

Foto: Wochenblatt-Reporter Ralph Beetz



Burg Neu-Bolanden liegt auf dem Schlossberg bei Bolanden

FOTO: STEPHEN WÜSTENBERG

## RV Bolanden

### Rennsport, Radball und Kunstrad in Bolanden



Hier holte Paula Schlimmer den zweiten Platz bei der Rheinland-Pfalz-Meisterschaft U15

FOTO: SWELLER



Patrick Mergel beim Ballpass an Peter Sziedat

FOTO: SZIP

Der Radsport spielt in Bolanden eine große Rolle. Der RV Bolanden wurde 1903 gegründet und ist heute in drei Sportarten aktiv: Rennsport, Radball und Kunstrad.

Beim Radball treten kleinere Teams auf ihren speziellen Fahrrädern gegeneinander an. Ziel ist es, den Ball möglichst häufig ins gegnerische Tor zu manövrieren. Seit 1978 ist der Verein in der Sportart Radball erfolgreich. Zuletzt sicherte man sich den Platz für die Aufstiegsspiele der 2. Bundesliga.

Seit 1985 verzeichnet der Verein Erfolge in der Sportart Kunstrad. Die Radsportlerinnen holten zahlreiche Pfalztitel und gewonnene Rheinland-Pfalz-Meisterschaften nach Hause. Auch an mehreren deutschen Meisterschaften nahmen Sportlerinnen aus Bolanden teil. |laub

#### Mitmachen:

Der Verein ist stets auf der Suche nach Nachwuchstalenten für den Radball und bei den Rennrädern.

Interessierte erhalten weitere Informationen unter [www.rv-bolanden.de](http://www.rv-bolanden.de).

**Gunther SCHOLL**

- Heizung
- Solar
- Sanitär
- Pellet
- Wärmepumpen
- Kundendienst – Wartung für Junkers-, Viessmann- und Buderusheizung

Wir gratulieren der  
Verbandsgemeinde Kirchheimbolanden  
zum 50-jährigen Bestehen

Marnheimerstraße 14, 67295 Bolanden  
Tel.: 06352 5331 • Fax: 06352 6434  
E-Mail: [scholl\\_gunther@web.de](mailto:scholl_gunther@web.de)

SEIT 1908 ZIMMERERHANDWERK AUS  
MEISTERHAND IM DONNERSBERGKREIS

**JEB DACH+WAND**

Tradition und Know-How für ihre Wohnträume

Holzbau  
Bedachungen  
Montageservice  
Hölzerne Zäune und Terrassen

**Klosterwiesen 1 0176 - 41 31 18 86**  
**67295 Bolanden 06352 - 26 73**

**WWW.JEB-DACHUNDWAND.DE**

10791701\_10\_1

UNSERE ORTSGEMEINDE

**Dannenfels****Einwohner: 1972: 919 · 2022: 891****Fläche: 15,78 km<sup>2</sup>****Ortsbürgermeister: Ernst-Ludwig Huy****50  
JAHRE**

Verbandsgemeinde Kirchheimbolanden

**Dannenfels, seit 2004 staatlich anerkannter Luftkurort, schmiegt sich in einer Höhenlage von 380 bis 420 m ü. NN und einer Längenausdehnung von circa 1,5 km an den Osthang des Donnersberges und ist umrahmt von Edelkastanienhainen und Obstanlagen. Von der 1.550 Hektar großen Gemarkungsfläche sind nahezu 1.100 Hektar mit Wald (überwiegend Laubgehölze)**

**bestockt. Viele Wanderwege führen um und auf den Donnersberg, vorbei an herrlichen Aussichtspunkten, ein Erlebnis für Wanderer oder Erholungssuchende.**

Abgeschirmt durch den Donnersberg ist Dannenfels von Nord-, West- und Südwinden sowie allgemein von extremen Witterungsverhältnissen geschützt. Das für die Höhenlage relativ mil-



Die Kindertagesstätte Mäusekiste

FOTO: PS

**DANNENFELS  
IN DER PFALZ GANZ OBEN**

Bekannter Luftkurort mit einladenden Hotels und Gaststätten und vielen Gästen aus Nah und Fern. Wanderungen in und um Dannenfels und auf dem Donnersberg gehören zu den attraktiven Freizeitgestaltungen mit herrlichen Ausblicken, kulinarischen Genüssen und Orten wo man die Seele baumeln lassen kann.

**Wir gratulieren unserer Verbandsgemeinde zum 50. Jubiläum und wünschen weiterhin gute und konstruktive Zusammenarbeit zum Wohle unserer Region.**



# Dannenfels

## Luftkurort mit nicht genutzten Stadtrechten

de Klima, verbunden mit der reizvollen Lage, ließ den Ort schon seit Mitte des vorigen Jahrhunderts zu einem gern besuchten Ausflugs- und Fremdenverkehrs-ort werden.

Dannenfels, zu dem auch die Höfe Bastenhaus, Waldhaus auf dem Donnersberg und Dannenfels Mühle gehören, liegt abseits von störendem Schwerlastverkehr, ist aber durch die Landesstraßen gut an das Fernverkehrsnetz angeschlossen.

Bereits zwei SWR-Sendungen der Reihe „Hierzuland“ wurden in Dannenfels gedreht. Im Jahre 2012 die Oberstraße und 2022 die Mittelstraße. Beide Beiträge sind auf der Internetseite des SWR unter „Hierzuland“ abzurufen.

### Historische Stadtrechte

Dannenfels hat seit 1331 Stadtrechte, die nie wirklich zum Zuge kamen. Trotzdem wurden im Jahre 1981 die 650. Wiederkehr der Stadtrechtsverleihung gefeiert. In diesem Zusammenhang entstand der Historische Dorfmarkt, der - wenn man so will - einer der ersten Bauernmärkte in der Region war und viele Nachahmer gefunden hat.

Dannenfels ist mit seinen knapp 900 Einwohnern ein touristisches Highlight und ein beliebtes Ausflugsziel. Das Örtchen verfügt über circa 180 Gästebetten in drei Hotels und in einigen hübschen Ferienwohnungen.



Der Ludwigsturm auf dem Gipfel des Donnersbergs FOTO: PS

Ebenso gibt es das beliebte „Café Gegn'über“, den Pizzaimbiss „Bollywood“ und ein Sportcafé. Diese treffen sich jeden Mittwoch und führen ehrenamtliche Arbeiten in und für die Gemeinde aus. Das Heim, welches vom TUS Dannenfels bewirtschaftet wird. Die Schwerpunkte der Gemein-



Dannenfels liegt am Osthang des Donnersbergs

weitere Informationen finden sich auf der Homepage unter [www.dannenfels.de](http://www.dannenfels.de).

Dannenfels hat ein reges Vereinsleben: Elf aktive Vereine bereichern das Ortsleben in den verschiedensten Bereichen. Zudem existiert seit 2010 ein Rentnertrupp in unterschiedlichen Besetz-

de waren in den letzten Jahren der Ausbau der Oberstraße (2016), die Generalsanierung der Turn- und Festhalle (2019/2020) und die Erweiterung der Kindertagesstätte „Mäusekiste“ (2021) mit dem Anbau einer fünften Gruppe, weiteren Schlafräumen und einer Mensa.



Winterlicher Adlerbogen im Donnersbergkreis

FOTO: FLORIAN BAUER

Für die Zukunft plant der Ort die touristische Infrastruktur zu stärken und auszubauen.

Schwerpunkt ist im Moment der Ausbau des Glasfasernetzes in den nächsten Jahren, wobei eine Straße bereits am Netz angeschlossen ist.

Außerdem soll der Schulstandort so lange wie möglich erhalten bleiben.

Da in kurzer Zeit alle Bauplätze verkauft wurden, steht die Planung und Erschließung eines weiteren Neubaugebietes an.

Auch die wenigen Leerstände im Ort sollen, in Zusammenarbeit mit der Verbandsgemeindeverwaltung Kirchheimbolanden und der Kreisverwaltung Donnersberg, einer neue, sinnvolle Nutzung zukommen.

**Dannenfesler Sehenswürdigkeiten**

Der Adlerbogen ist ein Stahlbogen, der von einem stählernen vergoldeten Adler gekrönt ist. Der Triumphbogen steht auf zwei Felszacken des Moltkefelsens 545 Meter über NN.

Der Adlerbogen wurde 1880 vom Pfälzischen Verschönerungsverein errichtet, zu Ehren von Reichskanzler Otto von Bismarck und Generalfeldmarschall Graf Helmut von Moltke zur Erinnerung an den deutsch/französischen Krieg 1870/71. Im Jahre 2015/16 wurde der Adlerbogen renoviert und die kurz nach dem Krieg verschwundenen Figuren von Moltke und Bismarck wurden neugestaltet. Dies geschah zum großen Teil im ehrenamtlichen Bereich unter der Leitung von dem, leider allzu früh verstorbenen, Mitbürger Hermann Braun.

**Mehr als 600 Jahre alte Kastanie**

Der „Keschdebaum“ ist die wahrscheinlich dickste Kastanie nördlich der Alpen. Sein Umfang beträgt neun Meter. Die Kastanie ist mehr als 600 Jahre alt. Im Jahr 2012 wurde der Baum zum



**Dannenfesler Wahrzeichen: Die 400 Jahre alte Kastanie**

FOTO: PS

„ChampionTree 2012“ gekürt. Sie ist Wahrzeichen des Ortes, deshalb heißen die Dannenfesler, im Volksmund „Die Keschdeköpp“.

**Park der Sinne**

Ein Kurpark, der die fünf Sinne symbolisiert. Mit Barfußpfad, Kneippbecken und Klimapavillon. Dieser Park entstand 2004 und war ein Kriterium zur Erlangung des Prädikates „Luftkurort“.

**Ludwigsturm**

Das 27 Meter hohe Kulturdenkmal steht auf dem Gipfel des Donnersberges. Die Grundsteinlegung war 1842, die Fertigstellung 1865. Erste Restaurierung 1952 durch den Turmbauverein. Im Jahre 2006 wurde er erneut instandgesetzt. Der Ludwigsturm wird durch den Donnersbergverein betreut. Die Höhe des Turms beträgt 27 Meter. [jv/ps]



Kneippbecken im Park der Sinne

FOTO: PS

**Tag der offenen Tür !!!**  
**Sa. 13.8.22 10:00 - 16:00 Uhr**

Unser Team stellt sich vor, lernen Sie uns kennen...  
 Snacks & Getränke, Tombola, Geschenke für die Kids uvm.

**AXA**

AXA Versicherungsbüro  
**Gunter Berg & Team**  
 Uhlandstr. 3 · 67292 Kirchheimbolanden  
 Tel.: 06352 95763 40 · gunter.berg@axa.de

UNSERE ORTSGEMEINDE

**Gauersheim**

Einwohner: 1972: 623 · 2022: 669

Fläche: 5,25 km<sup>2</sup>

Ortsbürgermeister: Reiner Schlessler

**50**  
JAHRE

Verbandsgemeinde Kirchheimbolanden

10795844\_10\_1



Evangelische Kirche: Um 1300 als Wehrkirche erbaut FOTO: PS

**Herzlichen  
Glückwunsch**

Im Namen der Ortsgemeinde Gauersheim gratulieren wir der VG Kirchheimbolanden zum 50-jährigen Jubiläum.

Ortsbürgermeister  
Reiner Schlessler & Beigeordnete

10791540\_10\_1

# Gauersheim

**Feste, Bräuche, Dorfapp: Das Dorf wächst zusammen**

Panoramablick über Gauersheim und den Windpark

FOTO: PS

Gauersheim liegt am östlichen Rand der Verbandsgemeinde Kirchheimbolanden. Die Nachbargemeinde Albisheim gehört schon der Verbandsgemeinde Göllheim an. Durch die Mitte des Dorfes mit seinen 657 Einwohnern fließt der Leiselsbach. Die Bebauung schmiegt sich beidseits an die Hänge des Tales. Im Nordosten steigt der Wingertsberg auf fast 300 Meter an – und wie der Name schon vermuten lässt, werden am Südhang Reben angepflanzt.

Die Gauersheimer Weinlage „Goldloch“ ist über die Ortsgrenzen hinaus bekannt. Das ehemalige Bauerndorf hat sich über die letzten Jahrzehnte zum Wohndorf gewandelt. Mittlerweile gibt es nur noch zwei Vollerwerbslandwirte in Gauersheim.

**Dorfgemeinschaft**

Mit Sport-, Gesang-, Theater- und Feuerwehrförderverein, Kerwgemeinschaft sowie der freiwilligen Feuerwehr gibt es ein umfangreiches Vereinsleben. Auch Fans des großen Fußballs finden in Gauersheim ihre Heimat. Der 1. FC Kaiserslautern, Bayern München und der VfL Bochum haben hier einen Fanclub. Am Ortsrand kann die Gemeinde mit einer Mehrzweckhalle aufwarten, an der sich das Sportgelände mit Rasenplatz anschließt. Hier ist zudem ein Sport- und Spielpark mit Beachvolleyballfeld, Kleinkunstrasen und weiteren Spielmöglichkeiten kurz vor der Fertigstellung. Auch der gerade erst neugestaltete Kinderspielplatz befindet sich nebenan. In der

Brückenstraße, direkt neben der protestantischen Kirche, steht der Gemeinde zudem das Dorfgemeinschaftshaus zur Verfügung. Der in der Ortsmitte angelegte Dorfplatz wird auch für Veranstaltungen, unter anderem den jährlichen Adventsbasar, genutzt. Dort befindet sich ein Gewölbekeller, der auf Initiative des Männergesangsvereins restauriert wurde und zum Treffpunkt der Senioren geworden ist. Am südlichen Ortsrand befindet sich auch noch ein jüdischer Friedhof.

Zudem gibt es in Gauersheim derzeit mit „Zum alten Weinkeller“ und „Zum alde Jockel“ ein Restaurant und eine Gaststätte.

**Infrastruktur**

Einkaufsmöglichkeiten gibt im Dorf leider keine mehr, hierzu müssen die Einwohner nach Kirchheimbolanden oder Albisheim fahren. Auch Schule und Kindergarten gibt es im Ort nicht mehr. Die Kindergartenkinder werden ebenso mit Bus nach

Bischheim befördert, wie die Schulkinder nach Stetten oder Kirchheimbolanden.

**Dorferneuerung**

Nach der Aufnahme ins Dorferneuerungsprogramm wurden viele Projekte in der Gemeinde angeschoben, die die Entwicklung des Dorfes positiv beeinflussen haben. Zu den größten zählen dazu in den letzten Jahrzehnten die Errichtung des Dorfplatzes in der Hauptstraße auf zwei ehemaligen privaten Grundstücken. Auch die Renovierung der alten Schule in der 80er Jahren, inklusive Freilegung des Fachwerks und anschließender Nutzung als Dorfgemeinschaftshaus, zählt sicherlich zu den Highlights in der jüngeren Dorfgeschichte. Um die Jahrtausendwende übernahm die Gemeinde die Mehrzweckhalle von der Spielvereinigung und es erfolgte eine Generalsanierung.

Neben diesen Großprojekten gab es noch viele weitere Vorha-



Die Mehrzweckhalle wird von Vereinen rege genutzt FOTO: PS

kbo\_b120\_haupt.20



Das Dorfgemeinschaftshaus erhält Photovoltaikanlage und Wärmepumpe

FOTO: PS

ben, die in den letzten Jahren und Jahrzehnten umgesetzt wurden. So gab die Gemeinde grünes Licht für den Windpark auf dem Hungerberg, mit der Firma Inexio wurde die Versorgung mit DSL auf den Weg gebracht.

Auf dem örtlichen Friedhof werden mittlerweile eine Vielzahl von Bestattungsmöglichkeiten angeboten. Zudem wurde der Marienrundweg angelegt, auf dem Wingertsberg gibt es inzwischen einen Patenwald und auf dem Dorfplatz wurde eine öffentliche Toilette eingerichtet.

Seit neuestem hat die Gemeinde auch eine eigene App. Hier lässt sich mit einem Blick alles erfassen, was zur Zeit im Dorf passiert. Die App lässt sich einfach in den bekannten App-Stores herunterladen.

**Vereine**

Der mittlerweile 158 Jahre alte Männergesangsverein ist nach wie

vor aktiv, hält wöchentlich seine Singstunden ab. Allerdings reicht die Chorstärke für Veranstaltungen nicht mehr aus. Deshalb wurde eine Chorgemeinschaft mit Ilbesheim eingegangen.

Mit einem regen Vereinsleben wartet die Spielvereinigung auf. Hier steht zwar der Fußball im Mittelpunkt, aber seit einigen Jahren gibt es auch eine Reitabteilung, die im Reithof Steueralld aktiv ist. Auch Gymnastik und Lauftraining sowie Walking wird angeboten. Neben zwei aktiven Fußballmannschaften und einer A-Herrenmannschaft jagen die Nachwuchskicker in allen Altersklassen dem runden Leder nach. Dies allerdings in Spielgemeinschaften mit den umliegenden Dörfern. Seit einiger Zeit ist der Verein dabei, überwiegend in Eigenleistung, auch mit Unterstützung der Verbandsgemeinde, einen Sport- und Spielpark zu bauen. Dieser soll noch im Som-

mer eingeweiht werden.

Die 1982 gegründete Laientheatergruppe „Schaukelstuhl“ erfreut jährlich ihre Fans mit einem neuen Theaterstück. Seit einigen Jahren gehen die Schauspieler auf „Tournée“ und spielen auch auf auswärtigen Bühnen. Auch beim „Schaukelstuhl“ setzt man auf den Nachwuchs, stellt mit Kindern und Jugendlichen eigene Stücke auf die Beine.

Was wäre ein Dorf ohne Kerb? Die Frage stellt sich in Gauersheim noch nicht. Dafür steht die 1983 gegründete Kerwegemeinschaft, die dafür sorgt, dass die Kerb nach Traditionen – mit Ausgrabung, Umzug, Rede – gefeiert wird. Sie war auch dafür verantwortlich, dass die Kerb wieder im Dorf, nämlich am Dorfgemeinschaftshaus, gefeiert wird.

Die Bürger schätzen, dass es eine funktionierende freiwillige Feuerwehr gibt. Damit das auch weiterhin so bleiben wird, sorgt

der Feuerwehrförderverein für die notwendigen Mittel, um die Arbeit der Feuerwehrleute zu unterstützen.

**Veranstaltungen**

Die Vereine und Vereinigungen stellen im Lauf eines Jahres eine ganze Reihe von Veranstaltungen auf die Beine und sorgen dafür, dass den Einwohnern und Gästen viele Möglichkeiten zur Begegnung geboten werden. Das geht schon früh im Jahr los – mit dem Knutfest, gefolgt von der Fastnacht, der Maifeier, den Fußballturnieren im Sommer, unter anderem einer Dorfmeisterschaft, der Kerb und Ende November des Adventsbasar. Den gibt es seit 1996 und die Erlöse aus der jährlich durchgeführten Tombola werden gespendet. Seit 2008 veranstaltet der Pferdehof Steuerwald zusätzlich ein „Musical hoch zu Ross“, das mittlerweile Besucher weit über die Kreisgrenzen hinaus anzieht. Auf dieser Veranstaltung wird ebenfalls für wohltätige Zwecke gesammelt. So kamen seit 1996 fast 120.000 Euro zusammen. Knapp 110.000 Euro davon wurden an die Kinderkrebshilfe gespendet.

**Ehrenamt**

Bei so vielen Vereinsaktivitäten wird das Ehrenamt in Gauersheim natürlich groß geschrieben. Nicht nur bei den Veranstaltungen werden jede Menge Helfer gebraucht, auch die Aufrechterhaltung des Vereinslebens erfordert viel Engagement. Viele Ehrenamtler sind daher auch vereinsübergreifend tätig. Hier gibt es aber noch Luft nach oben, wie

die verantwortlichen Organisatoren regelmäßig geschlossen berichten.

Auch die Mitglieder des Gemeinderates zeigen immer wieder bürgerschaftliches Engagement. So waren sie etwa bei den Pflegearbeiten am Friedhof tätig oder haben den Spielplatz komplett in Eigenregie neu angelegt.

**Zukunftspläne**

Auch in der Zukunft wird viel Engagement seitens der Bürger gebraucht. Im vergangenen Jahr hat der Gemeinderat beschlossen, das Dorfgemeinschaftshaus zu sanieren und energetisch auf den aktuellen Stand zu bringen. Dabei sind auch Eigenleistungen gefordert.

Mit der Deutschen Glasfaser wurde ein Vertrag über die Versorgung Gauersheims mit Glasfasertechnik abgeschlossen. Die Umsetzung soll schnellstmöglich angegangen werden.

Zur Zeit hat die Gemeinde keine Bauplätze mehr zum Verkauf. Die Ausweisung eines neuen Baugebietes steht deshalb auf der Agenda.

Auch der Hochwasserschutz genießt angesichts klimatischer Veränderungen hohe Priorität. Dabei ist die Gemeinde, zusammen mit den Nachbargemeinden, im Hochwasserschutzprogramm der Verbandsgemeinde. Erste Maßnahmen zur Umsetzung laufen. So ließ die Gemeinde Gräben säubern und weitere ziehen. Zudem wurden Bankette, also Grasnarben, die an Straßen und im Gelände entstanden sind, abgefräst. Damit fließt das Wasser wieder schneller ab. |ps/jg



Die Siedlung schmiegt sich an die Talhänge

FOTO: PS

Gasthaus  
Zum „alde“ Joekel  
Marheimerstr. 2, 67294 Gauersheim  
zum.alde.joekel@icloud.com  
06355-998 998

**SVEN SCHWAB**  
**BAUELEMENTE**  
FENSTER - TÜREN - INNENAUSBAU  
INSEKTENSCHUTZ - ROLLÄDEN  
GARAGENTORE

Inhaber: Sven Schwab  
Tel: 0172/68 22 843 Tel: 063 55/99 89 73  
Marnheimer Str. 9 Web: www.schwab-bauelemente.de  
D-67294 Gauersheim E-Mail: info@schwab-bauelemente.de

UNSERE ORTSGEMEINDE

**Ilbesheim**

Einwohner: 1972: 562 · 2022: 620

Fläche: 6,11 km<sup>2</sup>

Ortsbürgermeister: Dieter Schröder



Verbandsgemeinde Kirchheimbolanden



Seit 2017 steht der rund 1.700 Quadratmeter große Generationenpark Besuchern frei – mit Wegen, auf denen Boule gespielt werden kann, Pavillon und Brunnen

FOTO: PS



Seit 2017 entsteht ein Gemeindezentrum neben dem Park. Das Areal ist Ort für Familienfeste und Events.

FOTO: PS

# Ilbesheim

Die Gemeinde mausert sich nicht nur für Touristen



Freiwillige Helfer packen bei der Fertigstellung des Parks mit an

FOTO: PS

Die kleine Gemeinde Ilbesheim hat gemessen an ihrer Größe viele Vereine, die als Leistungsträger für Zusammenhalt sorgen.

### Sportverein

Turn- und Sportverein Ilbesheim: Aktuell ist eine Fußballmannschaft gemeldet und beim rheinland-pfälzischen Dartverband in der Regionalliga eine Dartmannschaft. Das Sportheim ist ausgestattet mit drei modernen Dartsanlagen.

### Gesangsverein

MGV Ilbesheim: Der Männergesangsverein Ilbesheim besteht seit 1863 und singt als Chorgemeinschaft zusammen mit Gauerheim. Es gibt circa 27 aktive Sänger.

### Kerweborsch Ilbesheim

Die Kerweborsch und Mäd sind

Veranstalter der Kerwe am 3. Wochenende im September, einem der größten Feste im Ort auf dem Dorfplatz. Der Landfrauenverein sowie auch die Sektperlchen organisieren einige Veranstaltungen im Jahr.

### Landfrauen

Der Deutsche Landfrauenverband (dlv) setzt sich dafür ein, dass für Frauen Familie und Beruf vereinbar bleibt. Er organisiert Weiterbildungen und Veranstaltungen, etwa zur den Themen Unternehmensgründung, Agrarpolitik, Ernährung, Gesundheit, Equal-Pay.

### Kinderspielplatz

Der Kinderspielplatz auf einem Gelände von 1.200 Quadratmetern ist über die Ortsgrenze bekannt und sehr beliebt. Es ist ein großes eingezäuntes Areal.

### Mehrgenerationenpark

2017 wurde der Mehrgenerationenpark fertiggestellt – ein sehr schönes Gelände mit sehr altem Baumbestand direkt neben der Kirche und dem Neubau des Gemeindezentrums.

Im Park werden Feste mit Live-Musik abgehalten sowie auch kirchliche Veranstaltungen – ein Projekt der Gemeinde mit der Unterstützung der Dorferneuerung.

### Dorfförderverein

Anfang November 2021 wurde ein Dorfförderverein gegründet. Der gemeinnützige Verein will die Gemeinde unterstützen – bei der Beschaffung von Sach- und Finanzmitteln sowie bei der Beschaffung und Erhaltung von Einrichtungen. Auch setzen sich die Vereinsmitglieder engagiert mit Arbeitseinsätzen ein. In kurzer Zeit sind circa 65 Mitglieder

## Wolle mit Herz

WOLLE  
KURZWAREN  
NADELN  
KREATIV- UND  
BASTELMATERIAL

Hauptstraße 26 · 67294 Ilbesheim

0176-23 43 94 46 · info@der-haekelhof.de

Öffnungszeiten: Mi + Do, 9.30 - 12.30 und 14.30 - 17.30  
und am 2. Samstag des Monats von 14.00 - 18.00

[www.der-haekelhof.de](http://www.der-haekelhof.de)

WOCHENBLATT

Woche für Woche  
in Ihrem Briefkasten

Wir gratulieren zum Jubiläum  
und wünschen alles Gute

Schreinerei  
**ANGERMAYER**  
Meisterbetrieb

Gauersheimer Straße 19 · 67294 Ilbesheim  
Mobil 0172 6359758



Das Kirchenschiff von 1790 ersetzt das Schiff aus dem 11. Jahrhundert

FOTO: PS

dem Verein beigetreten, der weiter wachsen soll.

**PV Anlage**

Der „GräserHof“ soll einladen zu Familienfeiern und Veranstaltungen mit modernster Ausstattung, wie etwa einer Kühlung im Gebäude und einem schönen Ambiente durch den Park und Kirche.

**Trauzimmer**

Ab Herbst wird angrenzend zur Kirche, zum Park und zum „GräserHof“ ein Trauzimmer hergerichtet. Heiraten und Feiern mit Unterstützung der Winzer vor Ort ist der Plan. Dies wird den Tourismus neben den bereits bestehenden Weingütern und Gaststätten fördern.

**Flurbereinigung**

Die Flurbereinigung Ost betrifft 295 Hektar Feld, ein großes Projekt, das sich über viele Jahre zieht. Die Kosten belaufen sich auf 700.000 Euro. Dank der Zuschüsse vom Land bleiben für

die Gemeinde Kosten von circa 120.000 Euro.


**Kirche und Turm**

Der Kirchturm ist einer der ältesten in der Verbandsgemeinde. Der Turm geht noch auf einen Altbau aus dem 11. Jahrhundert zurück. Das Kirchenschiff von 1790 ersetzt das Schiff dieses Altbaus, während der Kirchturm 2017 renoviert wurde.

**Zukunftsprojekte**

Das Neubaugebiet Flomborner Weg soll in den nächsten Jahren ausgebaut und der Dorfplatz erneuert werden. Außerdem plant die Gemeinde mehr Ortsbegrünung sowie Baumpflanzungen auf der Gemeindefeldflur.

Auch das demografie-bedingte wichtige Projekt „Betreutes Wohnen“ auf dem Bauernhof, das eine Genossenschaft oder Stiftung finanzieren wird, ist zukunftsweisend. |ps/jg



Der 2017 renovierte historische Kirchturm stammt aus dem 11. Jahrhundert

FOTO: PS

**Großprojekte**

Das Gemeindezentrum ist seit 2017 in Planung, der Baubeginn war 2020. Die Fertigstellung des Gebäudes ist für Herbst und Winter 2022 geplant. Die Bau-somme beträgt circa 2,5 Millionen, der Zuschuss der Dorferneuerung vom Land circa 1,1 Millionen. Die Eigenleistung liegt bei einem Wert von 350.000 Euro. Der Rest wird durch Kredite finanziert.

Die ehrenamtlichen und freiwilligen Helfer der Gemeinde haben in Eigenleistung circa 2.000 Stunden auf der Baustelle verbracht. Auch für die Verpflegung der Helfer ist von den Bürgern bestens gesorgt. Das Gemeindezentrum mit dem angrenzenden Generationenpark wird den Namen „GräserHof“ tragen.

*Wir gratulieren*  
*der Verbandsgemeindeverwaltung*  
*Kirchheimbolanden zu Ihrem*  
*50-jährigen Bestehen.*



Ihre Ortsgemeinde Ilbesheim



Der Spielplatz ist Treffpunkt für Familien

FOTO: PS

*Weinschlösschen im*  
*Weingut Michel-Roos*

**Roosartige Glückwünsche!**  
**Alles, alles Gute**  
**zum 50. Jährigen!**



Weinschlösschen im Weingut Michel-Roos  
 www.weingut-roos.de 67294 Ilbesheim, Tel.: 06355-2698

UNSERE ORTSGEMEINDE

## Kriegsfeld

Einwohner: 1972: 1235 · 2022: 1014

Fläche: 26,41 km<sup>2</sup>

Ortsbürgermeister: Albert Ziegler



Verbandsgemeinde Kirchheimbolanden



Das imposante Jägerhaus in Kriegsfeld

FOTO: PS

# Kriegsfeld

## Engagierter Ort mit regem Vereinsleben

Kriegsfeld, die mit 2.641 Hektar flächenmäßig größte Gemeinde der Verbandsgemeinde, liegt in einer reizvollen Gegend. Wald, Felder und Wiesen laden zum Wandern ein.

Der Ortsname hat übrigens vermutlich einen ganz friedlichen Ursprung. Früher war er einmal „Criesfeld“. Die Vermutung dazu: Ein Herr namens Criech könnte hier seinen Acker gehabt haben.

Nicht zuletzt durch die große Be-

den letzten Jahren baulich und auch energetisch saniert werden.

Hier haben sich die örtlichen Vereine, die Feuerwehr aber auch einzelne Bürger engagiert eingebracht.

So ist auch ein Schmuckstück der Gemeinde, die alte katholische Kirche, renoviert und zu einer sehr nachgefragten Location für Familienfeste, Konzerte und standesamtliche Trauungen umgewandelt worden.

Durch das ehrenamtliche Engagement vieler konnten - trotz der auch in Kriegsfeld angespannten Finanzlage - die für das dörfliche Leben so wichtigen Einrichtungen erhalten und moder-

nisiert werden.

Im Außenbereich wurden, unterstützt von Patenschaften, Pflanzaktionen mit Obstbäumen entlang von Feldwegen und entlang des Neubaugebiets durchgeführt.

Seit etlichen Jahren engagiert sich hier auch die Rentnertruppe. Die ehrenamtlichen Helfer haben in Zusammenarbeit mit der Gemeinde und den Gemeindegliedern eine ganze Reihe von Projekten unterstützt. Hierzu zählen Pflasterarbeiten im Umfeld der Halle und der Kita, Ausbesserung von Gehwegen, Neugestaltung von Wiesengräbern auf dem Friedhof, Neugestaltung des Au-

Bengeländes der Kindertagesstätte, aber auch der Abriss der verfallenen Gebäude in der Untergasse.

Ganz aktuell wurde auf einem Gartengrundstück der Gemeinde ein Bouleplatz geschaffen und der etwas in die Jahre gekommene Spielplatz „Am Rosenweg“ mit neuen attraktiven Spielgeräten modernisiert.

**Aktivitäten und Projekte**  
Coronabedingt kam es bei allen Aktivitäten in den letzten beiden Jahren zu Einschränkungen. Hiervon betroffen waren natürlich auch die Vereinsveranstaltungen. Viele mussten abge-

### Ehrenamtliches Engagement

Nicht zuletzt durch die große Bereitschaft der Kriegsfelder, sich mit erheblichen Eigenleistungen einzubringen, konnten die in den siebziger Jahren erbauten Einrichtungen wie Kindertagesstätte und die Turn- und Festhalle in



Der Kriegsfelder Kerwe-Umzug - Bild von 2019 vor der Pandemie

FOTO: PS



Kriegsfeld von oben

FOTO: PS

sagt werden, der Übungsbetrieb der Sportvereine war gar nicht oder nur eingeschränkt möglich.

Umso größer ist die Freude über das Wiederaufleben dieser Aktivitäten. Die Kriegsfelder Kerwe als Höhepunkt des Jahres wird mit Sicherheit Ende September wieder ein Highlight.

Um die Attraktivität des Ortes zu erhalten und auszubauen gibt es eine Reihe von kommunalpolitischen Aufgaben, die es zu lösen gilt. Die zeitnahe Schaffung weiterer Neubaugebiete sowie der erforderliche Ausbau der Kindertagesstätte im Zusammenhang mit dem Kitazukunftsgesetz zählen hier zu den Hauptaufgaben. Die Gemeinde braucht aber auch Unterstützung bei der Dorferneuerung und Lösungen für die Leerstandsproblematik im alten Ortskern. Auch hier gibt es bereits eine ganze Reihe positiver Beispiele.

In einer weiteren guten Zusammenarbeit mit der Verbandsgemeinde, welche die gemeindlichen Aktivitäten immer sehr gut begleitet und unterstützt hat, werden, so ist sich die Gemeinde

sicher, diese Zukunftsaufgaben gemeistert werden und Kriegsfeld sich als lebenswerte und familienfreundliche Gemeinde weiterentwickeln.

### Kriesfeller Kerb

Ein Highlight im Gemeindeleben ist sicherlich die Kriesfeller Kerb. Die Kriesfeller Kerb geht standesgemäß von Freitag bis Dienstag. Der Start in die Kerwe findet gewöhnlich freitagabends bei der Freiwilligen Feuerwehr in und ums Feuerwehrgerätehaus statt.

Sport ist auch immer Thema des Kerweochenendes. Meist sind Spiele des gesamten Vereins FKV Kriegsfeld am Kerwe freitag und -samstag eingeplant. Samstagabends gibt es ein Fest in der Kriegsfelder Halle, bei der jedes Alter zur Musik tanzen kann.

An allen Tagen lädt die Kerwe-Gemeinschaft in die Turn- und Festhalle und ans Weinständchen ein. Auch die Kriegsfelder Gastwirte bieten an allen Kerwe-Tagen eine tolle Auswahl leckerer Gerichte.

Sonntagmittags startet dann

traditionell ein großer Umzug unter Beteiligung der Ortsvereine und -gruppen durch die Straßen von Kriegsfeld. Zahlreiche Motiwagen und Fußgruppen sorgen mit zünftiger Musik begleitet für eine tolle Kerwestimmung. Verantwortlich für den Umzug sind in jedem Jahr wieder die Kerwemäd- und borsch. Sein Ende findet der Umzug an der Turn- und Festhalle mit der traditionellen „Kerweredd“. Ein Jahresrückblick mit lustigen Anekdoten und Stickelscher wird wieder für viele Lacher bei den einen und roten Köpfen und betroffene Gesichtern bei den anderen sorgen. Kaffee und selbst gebackener Kuchen runden das Ganze ab. Der Montagmorgen beginnt traditionell mit dem Frühschoppen.

Die Schausteller halten auf dem Kerweplatz vor der Turn- und Festhalle viele Attraktionen für alle Altersklassen bereit. Neben Autoscooter, Schießstand und anderen Ständen mit Süßigkeiten sowie einem Kinderkarussell, gibt es auch ein Kettenkarussell. Jedes Jahr gibt es am Dienstag-nachmittag für die Kinder vom

Ortsbürgermeister Freikarten für die Fahrgeschäfte.

Am Dienstagabend findet das

Kerweochenende mit der Grabrede am Weinständchen seinen Abschluss. |ps/baj



### Zimmergeschäft

67819 Kriegsfeld • Friedhofstraße 28  
Telefon 06358 989233 • Fax 06358 989234



Transporte, Baggerbetrieb und Baustoffe

### Christian Stephan

Erreichen können Sie uns unter:

Telefon 06358 487

Telefax 06358 1447

Steinbrunnen 9 - 67819 Kriegsfeld

UNSERE ORTSGEMEINDE

**Marnheim**

Einwohner: 1972: 1667 · 2022: 1759

Fläche: 9,95 km<sup>2</sup>

Ortsbürgermeister: Tim Mühlbach



Verbandsgemeinde Kirchheimbolanden

**Der Kinderspielplatz wurde 2019 komplett erneuert**

FOTO: HEIMATVEREIN MARNHEIM

**Marnheim von oben: Eine Luftansicht der Ortsgemeinde**

FOTO: HEIMATVEREIN MARNHEIM

Die Gemeinde Marnheim liegt in unmittelbarer Nähe von Kirchheimbolanden. Volkstümlich wird die Ortsgemeinde als das Tor zum Zellertal bezeichnet.

Marnheim, früher einmal Mawenheim, im Volksmund „Maarem“ genannt, ist schon gut 1.200 Jahre alt. Funde deuten darauf hin, dass das Siedlungsgebiet noch viel älter ist. Im Mittelalter gehörte der Ort zu Bolanden, später zur Kurpfalz und schließlich im 18. Jahrhundert zu Nassau-Weilburg, also Kirchheimbolanden.

In der ehemaligen Gaststätte „Zum Kaisertisch“ erklärte der

Prinz von Preußen und spätere Kaiser Wilhelm I. im Jahre 1849 seine völkerrechtlich umstrittene „Erklärung der Rheinpfalz in den Kriegszustand“ als Legitimation zur Einsetzung der preußischen Truppen gegen die damaligen Rebellin. Der Tisch, an dem die Erklärung unterzeichnet wurde, kann heute im Heimatmuseum in Kirchheimbolanden betrachtet werden.

**Brückentorso dient heute als Wahrzeichen**

Die Eisenbahnbrücke wurde ab 1874 errichtet. Mit ihr bestand eine Direktverbindung von Mainz

nach Kaiserslautern. Das Viadukt war 260 Meter lang und an die 30 Meter hoch. Sie wurde 1945 von zurückweichenden deutschen Truppen gesprengt und bis heute nicht wieder errichtet.

Der Personenverkehr selbst wurde 1983 eingestellt; 2001 erfolgte durch den Förderverein Eistalbahn die Reaktivierung; in den Sommermonaten wurde die Strecke Kaiserslautern-Monsheim im Ausflugsverkehr genutzt; aktuell wird die gesamte Strecke mit Fördergeldern des Landes Rheinland-Pfalz instandgesetzt, mit dem Ziel der Rückkehr in den Personennahverkehr.

**Die Hauptstraße ist als Denkmalzone ausgewiesen**

FOTO: HEIMATVEREIN MARNHEIM

**Eine Kartenansicht von Marnheim aus dem Jahr 1926**

FOTO: HEIMATVEREIN MARNHEIM



Die Gemeinde Marnheim mit dem Torso auf der linken Seite

FOTO: HEIMATVEREIN MARNHEIM

**Kulturelle Denkmäler**  
Die Hauptstraße Marnheims ist als Denkmalzone ausgewiesen.

Der graue Turm in der Ortsmitte dient bis heute als Glockenturm. Die daran befindliche ehemalige Pfarrkirche aus dem Mittelalter diente ab dem 16. Jahrhundert den Reformierten. Leider war diese baufällig und brannte vor etwa 100 Jahren ab.

Nur der Turm blieb übrig und ist heute circa 500 Jahre alt. Die ehemalige katholische Kirche, errichtet 1966, wurde 2019 an das Bestattungsinstitut Ulme verkauft und dient heute nach größeren Umbauarbeiten als Ort der Trauer und dem persönlichen Abschied nehmen.

Marnheim ist in der Verbandsgemeinde Kirchheimbolanden

mit rund 1.700 Einwohnern die drittgrößte Ortsgemeinde. Zu Marnheim gehören außerdem die Weiler und Wohnplätze Berghof, Elbisheimerhof, Froschauerhof, Mittelmühle, Riedenmühle, Rothernbergmühle, Sandbrunner Häuschen sowie Steinmühle.

**Vielfältiges Vereinsleben**  
Die Gemeinde verfügt über ein

abwechslungsreiches Angebot an Vereinen.

Dazu zählt eine sehr erfolgreiche Fußball-Frauenmannschaft, die dieses Jahr wieder die Meisterschaft gewann und den Aufstieg in die Landesliga feierte.

Tischtennis, Marnheimer Narrenclub, Heimatverein, Turn- und Gymnastikverein, Schützenverein mit eigener Schießsportanlage und einer nicht allzu häufig zu findenden 100 Meterbahn, Männerballett und viele weitere runden das Angebot ab. Vor allem für die Kleinen lassen sich die Vereine etwas einfallen.

Die traditionelle Kerwe findet immer am zweiten Wochenende im September statt.

Marnheim verfügt über ein Sport- und Freizeitzentrum unter anderem mit Sauna, Kegelbahn, Beachvolleyball- und Basketballfeld, Sportplatz und Bücherei.

Der Kinderspielplatz wurde 2019 komplett erneuert. Die gesamte Anlage ist spendenfinanziert. Diese wurden unter anderem von den Eltern gesammelt. Die Geräte wurden überwiegend von der Rentnertruppe errichtet.

Die Gemeinde hat außerdem eine sehr aktive freiwillige Feuerwehr mit rund 20 Kameraden und Kameradinnen, die neben den rund 50 Einsätzen im Jahr auch das ein oder andere Fest in der Gemeinde mitgestaltet. Gemeinsam mit Bolanden werden in der hiesigen Jugendfeuerwehr die künftigen Nachwuchskräfte auf mögliche Einsätze vorbereitet. Hierfür dienen vor allem praktische Unterrichtseinheiten.

Marnheim verfügt über einen Kindergarten mit über 90 Plätzen und eine Grundschule.

Aktuell entsteht ein Neubaugebiet mit 45 Grundstücken, die selbigen sind bereits verkauft.

Die Verkehrsanbindung ist sehr gut. Im Umkreis von fünf Kilometern liegen Einrichtungen der Gesundheitsfürsorge sowie diverse Lebensmittelgeschäfte.

Alles in allem ist Marnheim sehr lebens- und liebenswert. Wer dies möchte, findet in der Gemeinde schnell Anschluss.

Es gibt in der gesamten Ortsgemeinde Plätze, die zum Verweilen einladen. Es wird für jeden etwas geboten. /ps/laub



Das Viadukt war 260m lang und an die 30 Meter hoch

FOTO: HEIMATVEREIN MARNHEIM



Der Überrest des Viadukts

FOTO: HEIMATVEREIN MARNHEIM



Der Parkplatz des Bürgermeisters

FOTO: HEIMATVEREIN MARNHEIM

## Fliesen März

*Alles rund ums Fliesen.*

**Bahnhofstr. 56 A · 67297 Marnheim**  
**Tel. 0 63 52 / 75 0587**

<ul style="list-style-type: none"> <li>◆ Verlegung von Wand- und Bodenfliesen</li> <li>◆ Treppenbeläge</li> <li>◆ Mosaikarbeiten</li> <li>◆ Natursteinarbeiten</li> <li>◆ Balkon- und Terrassenbeläge</li> </ul>	<ul style="list-style-type: none"> <li>◆ Komplettbäder</li> <li>◆ Badsanierung</li> <li>◆ Dehnungsfugen</li> <li>◆ Sanitär</li> <li>◆ Fliesenverkauf</li> </ul>
--	---

**[www.fliesen-märz.de](http://www.fliesen-märz.de)**

Wir gratulieren der

# Verbandsgemeinde Kirchheimbolanden

zum 50-jährigen Bestehen!

Ihre Ortsgemeinde  
**Marnheim**

UNSERE ORTSGEMEINDE

# Rittersheim

Einwohner: 1972: 182 · 2022: 195

Fläche: 3,95 km<sup>2</sup>

Ortsbürgermeister: Marc-Guido Ebert

**50**  
JAHRE

Verbandsgemeinde Kirchheimbolanden



Rittersheim: idyllisch gelegen - mitten im Tal

FOTO: PS

## Rittersheim

### Klein und fein am Rand des Donnersberges

Mit 200 Einwohnern ist Rittersheim eine eher kleine Gemeinde in der Verbandsgemeinde, gelegen am Rande des Donnersberges.

Doch touristisch hat Rittersheim einiges zu bieten: Außer einer Vielzahl von Brunnen - pro Kopf die meisten Brunnen der Region - besitzt die Gemeinde vier Baudenkmäler in idyllischer Lage: Neben der sehr romantisch gelegenen Steuerwaldsmühle (ab 1685) gibt es die Josephsmühle (ab 1832). Weitere Juwelen sind die protestantische Kirche von 1769 sowie ein aufwendig renoviertes Wohnhaus von 1681 in der angrenzenden Eselstraße.

Allgemein spiegelt die Bebauung der Eselstraße wunderbar die Siedlungsgeschichte des Dorfes wider.

Der kleine Ort hat nachweislich ein Alter von 1.100 Jahren. Auf die römische Vergangenheit verweisen viele historische Fundstätten. Im Mittelalter gehörte der Ort verschiedenen In-Grundeigentümern und fiel dann im 17. Jahrhundert an die Herr-


**Die protestantische Kirche stammt aus dem Jahr 1769**

FOTO: PS

schaft Kirchheim. Mit ihr teilt Rittersheim das Auf und Ab der letzten 200 Jahre.

Auch heute noch bezaubert Rittersheim seine Besucher durch die idyllische Lage im Tal, direkt am Leiselsbach. Viele schöne alte Bauernhöfe und die Oldtimer auf den Straßen - sowohl Pkw als auch Traktoren - versprühen ihren Charme.

Ortsbürgermeister von Rittersheim ist Marc-Guido Ebert. Unter der Telefonnummer 0176 2474 1429 ist er für die Bürger erreichbar. Auch der Kontakt zur Interessensgemeinschaft zur Erhaltung des Ortsbildes von Rit-

tersheim (kurz: IGOR) läuft über den Ortsbürgermeister.

Die kleine Gemeinde Rittersheim besitzt trotz ihrer Größe eine eigene Freiwillige Feuerwehr mit 16 aktiven Mitgliedern. Wehrführer ist Iris Schmittinger. Dazu gehört ein aktiver Förderverein mit insgesamt 64 Mitgliedern. 1. Vorsitzender des Fördervereins ist Timo Dott.

Das Vereinsleben in der Gemeinde wird außerdem durch den Landfrauenverein Rittersheim bereichert, dessen 1. Vorsitzende Martina Merz ist.

Doch Rittersheim punktet nicht nur durch ein engagiertes Vereinsleben, auch die Kirchengemeinde ist sehr aktiv. Das Presbyterium der evangelischen Kirche hat Cornelia Ebert inne. Als „Nachbarin“ hat die protestantische Kirche übrigens eine Linde, die unter Denkmalschutz steht. Alte Grabsteine, die an der Kirchmauer lehnen, verweisen auf den früheren Friedhof.

Rittersheim ist ein lebenswerter Ort für Jung und Alt, Groß und Klein - und auch für tierische Be-

wohner: Auf die Einwohner kommen aktuell ganze 31 Hunde. In letzter Zeit freut sich die kleine Gemeinde über mehr Kinder, die sich mit ihren Familien hier niederlassen. Für die Kinder und Jugendlichen gibt es im Ort auch einen Spielplatz und einen Bolz-

**Das Gemeinschaftshaus von Rittersheim**

FOTO: PS

platz.

Die alljährliche Kerwe, die am ersten Wochenende im Oktober stattfindet, ist ein weiteres Highlight für Groß und Klein. In der

Vorweihnachtszeit gibt es außerdem ein Adventsfenster zu entdecken und es wird zum Weihnachtsgrillen eingeladen. Für weitere Feiern und Anlässe kann auch das Bürgerhaus angemietet werden.

Auch wirtschaftlich gesehen gibt es Berichtenswertes aus Rittersheim: In der kleinen Gemeinde sind zwei aktive Landwirte sowie Gewerbebetriebe ansässig. Es gibt Pferde und eine erfolgreiche Pferdezucht.

Die Zeit bleibt hier nicht stehen, es geht voran in Rittersheim: Der Ort punktet mit Breitband-DSL und hat sogar ein Neubaugebiet. Besonders erwähnenswert ist die Dorf-App von Rittersheim. Sie hält alle Nutzer auf dem Laufenden: Was ist los in Rittersheim? Welche Gruppe trifft sich wann? Wo ist etwas passiert? Man findet die Dorf-App in den App-Stores unter Rittersheim.

Liebenswert und lebenswert, idyllisch gelegen, mit einer weit zurückreichenden Historie - das ist Rittersheim. Ein Besuch lohnt sich! | baj/ps

# DANKE!

Seit 50 Jahren nutzen wir unsere gemeinsame Verwaltung.

Seit 50 Jahren profitieren wir vom Austausch und der professionellen Unterstützung.



Danke für die gemeinsame Zeit.  
Ortsgemeinde Rittersheim

**Die Siedlungsgeschichte in Rittersheim reicht weit zurück. Das kann man auch anhand der Bebauung erkennen**

FOTO: PS

**Charmante alte Bauernhöfe säumen die Straßen von Rittersheim**

FOTO: PS

# Morschheim

Mit Ausblick über das Selztal



Die zentrale Baugruppe aus ehemaligem Schulhaus, Kirche und Pfarrhaus

FOTO: PS

Geografisch betrachtet ist beheimatet.

Morschheim die erste Pfälzer Gemeinde aus Rheinhessen kommend. Nur wenige Kilometer von der Anschlussstelle BAB 63 entfernt, erreicht man die Rheinland-Pfalz-Metropolen Mainz und Kaiserslautern jeweils in 30 Minuten. Den Ortsgrundriss der 762-Einwohner-Gemeinde kennzeichnet die geradlinige Nord-Süd-Achse (Vordergasse), die von der ehemaligen großen Straße Napoleons – der heutigen Kaiserstraße – ausgeht und auf den ehemaligen Schlosshof zuläuft.

Das Erscheinungsbild der Straßenzüge im alten Ortskern bestimmen giebelständige, zweigeschossige Wohnhäuser mit Toranlagen. Einen baulichen Schwerpunkt bildet die Baugruppe aus Kirche, Pfarrhaus und ehemaligem Schulhaus, das nun die Natur- und Bewegungs-Kita

Der Weg von der Kaiserstraße kommend führt Naherholungssuchende durch den Ortskern zum wunderschönen Selztal, über das Morschheim an seinem nördlichen Ortsrand einen atemberaubenden Ausblick bietet.

Unterhalb der Ortsgemeinde, direkt im Selztal gelegen, befindet sich die Morschheimer Piratenbucht. Ein weitläufiger Abenteuerspielplatz, dem Verlauf der Selz angepasst. Das soll Kindern die heimische Natur näher bringen. Auch die Natur- und Bewegungs-Kita „Die kleinen Strolche“ hat hier ihre Naturgruppenhütte. Entlang des Spielplatzgeländes verläuft der Selztal-Radweg. Radfahrer und Wanderer haben am Armkneippbecken am Wasserhaus gute Möglichkeiten zur Rast und zum Verweilen in der Natur.

Mit dem von Morschheimer Bürgern eigenhändig gebauten Piratenschiff ist übrigens auch die Legende der „Selzpiraten“ entstanden, die vermutlich im 17. Jahrhundert von den Weltmeeren kommend ihre Raubzüge ins Landesinnere über die Selz fortführten, bis sie schließlich durch mutige Morschheimer Bürger für immer aufgehalten werden konnten. Gegenteilige Legenden berichten sogar, dass Morschheim gar von den Selzpiraten gegründet wurde, nachdem die Selz das Schiff nicht weiter trug.

## Institutionen und Ausflugsziele

Zur Infrastruktur Morschheims zählt seit nunmehr 26 Jahren „Unser Dorfladen“. Der ehrenamtlich betriebene Dorfladen bietet den Bürgerinnen und Bür-

UNSERE ORTSGEMEINDE

## Morschheim

Einwohner: 1972: 489 · 2022: 745

Fläche: 6,51 km<sup>2</sup>

Ortsbürgermeister: Timo Markus Wahl



50  
JAHRE



Verbandsgemeinde Kirchheimbolanden



Entlang der Morschheimer Piratenbucht verläuft der Selztal-Radweg. Das Armkneippbecken bietet eine Möglichkeit zur Rast

FOTO: PS



Ein zentraler Veranstaltungsort: die Mauritiushalle

FOTO: PS

50

JAHRE  
Verbandsgemeindeverwaltung  
Kirchheimbolanden



## HERZLICHEN GLÜCKWUNSCH!

Im Namen der Ortsgemeinde Morschheim gratulieren wir der Verbandsgemeindeverwaltung Kirchheimbolanden zum 50-jährigen Jubiläum!

Ortsbürgermeister Timo M. Wahl  
und Gemeinderat



Der Blick aufs Selztal

FOTO: PS

**Belvedere**  
Ristorante & Pizzeria  
Seit 2002 in Morschheim – immer gerne für Sie da!

Lassen Sie sich von uns verwöhnen!

**Herzlichen Glückwunsch zum Jubiläum!**

Genießen Sie in unserem Ristorante neben leckeren Speisen, den wunderschönen Ausblick in die Natur. **Nutzen Sie auch unseren Lieferservice.**

Wir wünschen Ihnen eine schöne, gesunde Sommerzeit!

Am Sportplatz 1, 67294 Morschheim, Tel. 06352/719849

**WIR GRATULIEREN zum 50-jährigen Jubiläum!**

**Filz**  
Der Fahrzeugbauer  
Meisterbetrieb

Hydraulik und Aufbauservice für Nutzfahrzeuge

**MEILLER**  
Service und Ersatzteile

Michael Filz  
Kirchheimbolanderstr. 1  
67294 Morschheim

Tel. 06352/4406  
Mobil. 01728623064

**Wir gratulieren!**

**KOCH**  
IHR BAD & HEIZUNGSPROFI

**Heizungsbau Stefan Koch und Team**  
Individuelle Beratung und kompetente Umsetzung  
• Heizungen • Regenerative Energien • Bäder

**Stefan Koch - Heizung & Sanitär**  
Donnersbergstraße 44 · 67294 Morschheim  
Tel. 06352/7070518 · kontakt@koch-ht.com

gern und jedem, der vorbeikommt ein breites Back- und Wurstwarensortiment, frisches Gemüse und Waren für den täglichen Bedarf. Bei der Auswahl des Sortiments legt „Unser Dorfladen“ Wert auf Regionalität und Qualität (Öffnungszeiten: Montag bis Samstag von 6 bis 11 Uhr, Freitag zusätzlich von 15 bis 18 Uhr mit Dorfladen-Café).

Auf Napoleons ehemaliger großer Straße befindet sich auch die Dorfschänke, die seit über 100 Jahren Treffpunkt für Jung und Alt ist. Empfehlenswert ist die sehr gute gutbürgerliche Küche.

Die Freiwillige Feuerwehr Morschheim - mit einer Truppenstärke von derzeit 18 Mann - hat ihre Wache auf dem Dorfplatz „Weed“. Die Besprechungs- und Mannschaftsräume wurden im Jahre 2020 auf neueste Standards umgerüstet. Die Feuerwehrmänner wurden kürzlich für ihre Unterstützung im Ahrtal ausgezeichnet und kommen auf durchschnittlich 20 Einsätze im Jahr.

Die Mauritiushalle am östlichen Ortseingang bietet Kapazität für viele Sportvereine, Tanzgruppen und Volkshochschulkurse. Für Feierlichkeiten wie Hochzeiten, Abi-Partys und große Feiern kann die Mauritiushalle gemietet werden. Angrenzend an der Mauritiushalle befindet sich das Tennisheim, das ebenfalls für Feierlichkeiten bis circa 60 Personen gemietet werden kann.

Der Bürgergarten in Morsch-

heim ist aus dem ehemaligen Pfarrgarten entstanden und bietet einen idyllischen Rückzugsort mitten im Ortskern.

Der Geschichtsweg Pfalz-Rhein Hessen umfasst die Geschichtsweg der Gemeinden Mauchenheim, Morschheim und Orbis. Der Morschheimer Geschichtsweg kann in zwei Etappen oder am Stück erwandert werden.

Startpunkt ist jeweils an der Weed. Auf dem Rosenweg durch den alten Ortskern sehen Besucher die historischen Sehenswürdigkeiten, die Morschheim zu bieten hat - sie sind durch Rosen hervorgehoben (Dauer: circa eine Stunde, 1,2 Kilometer).

Der Feldweg führt die Wanderer außerhalb des Dorfes und zeigt ihnen in chronologischer Reihenfolge, was sich für die Dorfbewohner mit der Weltgeschichte verändert hat (Dauer der Wanderung: circa eineinhalb Stunden, Wegstrecke sechs Kilometer).

### Vereine und Gruppierungen

In Morschheim sind verschiedene engagierte Vereine und Gruppen aktiv. Hier eine kurze Übersicht:

Anpacktruppe: ein Zusammenschluss von Bürgern, welche die Gemeinde ehrenamtlich bei vielen Dingen tatkräftig unterstützen und mit dem Förderprojekt L.E.A.D.E.R. das alte Sportheim in Eigenleistung restauriert hat.

TC Morschheim: mit wunderschöner Tennisanlage und toller Jugendarbeit hinter der Mauritiushalle gelegen; zusätzlich mit Abteilung Volleyball (Beachvolleyballfeld vorhanden)

Morschheimer Carneval Club: mit über die regionalen Grenzen bekanntem Karnevalsanzug sowie Tanzgruppen, Garde, Kinder- und Jugendtanzgruppen.

Modellfreunde Rhein Hessen/Pfalz: richten unter anderem sogar Europameisterschaften mit ferngesteuerten Modellfahrzeugen in Morschheim aus. [ps/baj]



Der ehrenamtlich betriebene Dorfladen

FOTO: PS



Die Freiwillige Feuerwehr Morschheim hat ihre Wache auf dem Dorfplatz „Weed“

FOTO: PS



Der Morschheimer Geschichtsweg kann in zwei Etappen oder am Stück erwandert werden

FOTO: PS



Das Piratenschiff auf dem Abenteuerspielplatz „Piratenbucht“ wurde eigenhändig von Morschheimer Bürgern gebaut

FOTO: PS

**Glückwunsch zum 50-jährigen Jubiläum**

- Textildrucke
- Vereins- und Firmenwerbung
- Werbeartikel
- Werbebeschriftung
- Aufkleber
- Schilder- und Leuchtwerbung

Von-Gagern-Straße 8, 67294 Morschheim  
E-Mail: werbe-koch@gmx.de  
Telefon 06352 5408, Telefax 06352 789336

**50 JAHRE**

Verbandsgemeinde  
**Kirchheimbolanden**

Der Verbandsgemeinde Kirchheimbolanden herzlichen Glückwunsch zum 50-jährigen Jubiläum!

Seit 25 Jahren Ihr Fachmann, wenn es um Elektrotechnik geht!

**MANDLER**  
ELEKTROTECHNIK GmbH

67294 Morschheim  
Tel.: 0 63 52 / 58 73

## UNSERE ORTSGEMEINDE

**Oberwiesen**

Einwohner: 1972: 527 · 2022: 566

Fläche: 1,61 km<sup>2</sup>

Ortsbürgermeisterin: Heike Renz



Verbandsgemeinde Kirchheimbolanden

Oberwiesen gehört flächenmäßig zu den kleinen Gemeinden der Verbandsgemeinde Kirchheimbolanden. Und doch ist die Gemeinde groß aufgestellt mit der Kindertagesstätte, der Freiwilligen Feuerwehr, den zwei Kirchen, der Gemeindehalle mit verpachtetem Gastronomiebereich, der Grillhütte und selbstverständlich den verschiedenen Vereinen.

schule nach Kriegsfeld. Im laufenden Jahr werden insgesamt sieben Kinder neu in die Kita aufgenommen.

Die Erzieherinnen und die Kinder freuen sich bereits jetzt, das Jubiläum im Sommer 2023 mit Beiträgen und Vorführungen zu bereichern und ein tolles Programm für Jung und Alt auf die Beine zu stellen.

Auch der Förderverein der Wichtelkindertagesstätte freut sich auf Neuzugänge. Mit Hilfe des Fördervereins wurde nicht nur die Verschönerungen in der Kita, sondern auch der Umbau des Außenbereichs finanziert und umgesetzt.

**Die Feuerwehr**

Die Freiwillige Feuerwehr Oberwiesen ist mit aktuell 21 Wehrleuten im Einsatz.

Als Fahrzeuge stehen der Mannschaft ein TSF-W (Tragkraftspitzenfahrzeug-Wasser) Baujahr 1999 und nach dem der Anbau an das Gerätehaus, überwiegend in Eigenleistung, fertiggestellt im Jahr 2019, ein Mehrzweckfahrzeug, Baujahr 2020, zur Verfügung.

Auch die Jugendfeuerwehr ist mit neun Jugendlichen aus der Gemeinde sehr aktiv.



Bürgermeisterin Heike Renz

FOTO: PS

**Neubaugebiet**

Im Neubaugebiet, mit Bebauungsplan von 2003 und Änderung im Jahr 2018, sind seit 2021 alle Bauplätze verkauft und es wird aktuell auf vielen Flächen gebaut. Weitere Baulücken gibt es in der Gemeinde nicht. Auch ist es erfreulich, dass es im Ortskern keine Leerstände existieren. Die Einwohnerzahl zeigt der Bürgermeisterin Heike Renz, dass sich die Senioren und die jungen Familien genauso wohl fühlen wie alle Mitbürger/innen.

**Kindertagesstätte**

Die Kindertagesstätte „Wichtelkindergarten“ wurde im Jahr 1993 mit Umbau des ehemaligen Wasserhauses eröffnet und darf nächstes Jahr das 30. Jubiläum feiern. Zurzeit besuchen 15 Kinder die Kita, mit neuem Schuljahr gehen zwei Kinder in die Grund-



Der Wichtelkindergarten

# Oberwiesen

## Kleine Gemeinde groß aufgestellt



Gemeinde Oberwiesen im Vordergrund Gemeindehalle und Kita

FOTO: HEIKE RENZ

**Die Kerwejugend**

Als aktiver Posten in der Gemeinde darf auch die Kerwejugend nicht vergessen werden. Jedes Jahr am 30. April wird in einer zünftigen Maifeier in den ersten Mai gefeiert und ein Maibaum am Gemeindeparkplatz aufgestellt.

Das größte Fest im Jahr ist und bleibt die Kerwe am letzten Augustwochenende. Auch hier ist die Kerwejugend der aktivste Posten und im Vorfeld mit Vorbereitungen zu diesen Tagen sehr beschäftigt. Die Organisation für den Umzug und die Ausstattung des Kerweplatzes ist zu planen und aufzustellen.

**Veranstaltungen**

Am ersten Wochenende im Juli findet das Fest der Vereine, das aus dem ehemaligen Fischerfest entstanden ist, statt. Bei dieser Gelegenheit kann Fisch in verschiedenen Zubereitungsarten mit einem leckeren Kaltgetränk

genossen werden. Auch hier darf Kaffee und Kuchen nicht fehlen.

Am letzten Wochenende im November können Gäste aus nah und fern den nunmehr zum 29. Mal stattfindenden Adventsbasar am Freitag und Samstag besuchen. Auch hier sind die Bürgerinnen und Bürger und Vereine stark vertreten und freuen sich, die Gäste begrüßen zu dürfen.

**Projekte**

In der Vergangenheit konnte man in der Gemeinde mit vielen Aktionen eine Menge erreichen, zum Beispiel die Umgestaltung des Ortseinganges aus Richtung Kirchheimbolanden vor zirka 30 Jahren unter der Federführung des damaligen Bürgermeisters Bernd Thomas. Mit einem riesigen Basaltstein aus dem nahe liegenden Steinbruch wurde eine schöne Brunnenanlage gebaut.

Im Jahr 2021 haben Anwohner dann den Brunnenbereich neugestaltet und die Wasserfontäne wieder in Ordnung gebracht. Viele Sträucher und Blumen wurden neu gepflanzt.

Im Jahr 2002 hatte auch der Bürgermeister Gunnar Wolf sein Großprojekt in Angriff genommen. Der Abriss und der Neubau der Gemeindehalle standen auf dem Plan. Auch hier wurden viele Stunden in Eigenleistung von den Bürgern der Gemeinde erbracht. Die Fertigstellung erfolgte im Jahr 2003. Wolfgang Daub übernahm die Gaststätte und hatte diese bis zum Jahr 2020 erfolgreich geführt.

Seit 2021 ist Sergej Stauber neuer Pächter. Trotz der Corona-

Pandemie hatte er das Wagnis der Eröffnung eines Gastronomiebetriebes in Angriff genommen.

In der Amtszeit von Andreas Thoni wurde der Spielplatz in der Hauptstraße komplett umgebaut. Mit einer Spende der Fanta-Spielplatz-Initiative, Spenden von örtlichen Firmen und Vereinen sowie vielen freiwilligen Helfern war es möglich einen neuen Kletterturm, eine Nestschaukel sowie die Überdachung des Sandkastens und die Verfüllung der Spielfläche mit Hackschnitzeln umzusetzen.

Im November 2020 wurde auf dem Friedhof ein neues Wiesengrabfeld angelegt. Eine großartige Truppe von jungen Mitbürgerinnen und Mitbürgern hat mit insgesamt sechs Tonnen Mutterboden und sechs Tonnen Split den Friedhof verschönert und ausgebessert. Sie haben auch insgesamt sechs Winterlinden und zirka 80 Beetpflanzen gesetzt. Die Kosten der Pflanzen und Bäume wurden durch Spenden von Mitbürgerinnen und Mitbürgern der Gemeinde komplett übernommen.

In den Sommerferien 2021 wurde in drei Aktionstagen der Spielbereich im Wichtelkindergarten umgebaut, eine neue Nestschaukel aufgestellt und die bereits vorhandene Schaukel vermerkt, der Spielbereich mit Hackschnitzel als Fallschutz verfüllt und ein neuer Zaun um den gesamten Außenbereich gesetzt. Auch diese Maßnahme konnte nur mit größeren Spenden aus den Vereinen und Gemeindegliedern geleistet werden.

Dies sind nur einige Beispiele, die zeigen, dass Dorfgemein-

FOTO: HEIKE RENZ

schaft in Oberwiesen noch gelebt und großgeschrieben wird.

Die nächsten Großprojekte werden bereits geplant und sollen in nächster Zeit in Angriff genommen werden.

Dazu zählen die Bepflanzung der Ausgleichsflächen. Hier besteht die Vorgabe, insgesamt 80 Obstbäume auf einer Streuobstwiese zu pflanzen. Diese Bäume müssen die nächsten Jahre gepflegt werden und deren Früchte sollen auch geerntet, verarbeitet und vermarktet werden.

In der zweiten Ausgleichsfläche müssen 30 Bäume und zirka 40 Sträucher gepflanzt werden. Auch bei dieser Aktion möchte sich die Gemeinde an die Mitbürger/innen wenden und bittet um Hilfe bei der



**Der Spielplatz an der Hauptstraße**

FOTO: HEIKE RENZ

Umsetzung.

Im neuen Flächennutzungsplan

der Verbandsgemeinde hat auch Oberwiesen Vorschläge zur Ausweisung von Neubaugebieten im Gemeinderat beschlossen. Diese Maßnahmen werden noch einige Zeit bis zur Umsetzung in Anspruch nehmen.

### Das Vereinsleben

Auch die Ortsgemeinde Oberwiesen lebt und wird getragen von den Vereinen. Dazu zählen der Sportverein Oberwiesen 1920 e.V., die Freiwillige Feuerwehr mit dem Förderverein der FFW, der Landfrauenverein, die Kerwoborsch, der VDK Ortsverein, der Förderverein der Kindertagesstätte, der FCK-Fanclub, der Gesangsverein, der Waldbock e.V. und die politischen Vertreter.

Alle Vereine freuen sich auf neue Mitglieder und bedanken sich für die Treue der Vereinsmitglieder. Denn nur durch diese kann ein Verein mit Leben gefüllt werden.

Die Gemeinde Oberwiesen steht hinter dem Sinn der Verbandsgemeinde Kirchheimbolanden und wünscht eine weitere gute Zusammenarbeit mit den 16 Gemeinden des Zusammenschlusses. |ps/kats

### Statistik Oberwiesen

Einwohner Stand 30.04.2022:  
576 Einwohner  
davon 88 Jugendliche unter 18 Jahren  
Gemeinderat: 12 Mitglieder  
= 7 Freie Wählergruppe und 5 SPD

## 100 Jahre Sportverein Oberwiesen

100 Jahre SV Oberwiesen, was für ein stolzes Alter !

Angefangen hat alles 1920 als reiner Fußballverein. Aus diesen Anfängen entstand das heutige breitgefächerte Repertoire sportlicher Aktivitäten und Angebote des 220 Mitglieder zählenden Vereins.

Der SV Oberwiesen bietet aktuell Mutter-Kind-Turnen, Turnen für Kleinkinder, Jugendliche sowie für Frauen an. Spiel, Tanz, Geräteturnen, Funktionsgymnastik, freies Tischtennis sowie Fußball in Spielgemeinschaft mit dem TUS 1957 Nieder - Wiesen/Erbes - Büdesheim sind ebenfalls im Programm. Somit ist der SV 1920 Oberwiesen auch kreisübergreifend sportlich aktiv.



**Der Vorstand des SV-Oberwiesen unter Leitung der Vorsitzenden Frauke Masch, Stand 2021**

FOTO: PS

Jährlich am Nachmittag des SVO den immer rege besuchten Rosenmontags organisiert der Kinderfasching. Auch die vom

Verein ins Leben gerufenen und organisierten Kappensitzungen waren jahrelang ein Aushängeschild für Oberwiesen. Das in der Gemeinde stattfindende „Fest der Vereine“ wird ebenfalls wie der vorweihnachtliche Adventsbasar vom SV Oberwiesen unterstützt. Seit nunmehr 40 Jahren veranstaltet der Verein Wandertage unter der Schirmherrschaft des „Deutschen Volkssport Verbandes“.

Der erste Bundespräsident Professor Theodor Heuss hat es wie folgt auf den Punkt gebracht: „Der Sinn des Reisens ist, an ein Ziel zu kommen, der Sinn des Wanderns, unterwegs zu sein.“

In der heutigen schnelllebigen Zeit und gerade in den letzten Jahren der Corona-Pandemie hat das Wandern in der Gesellschaft einen neuen Stellenwert erhalten.

Diese jährlichen Wandertage in der waldreichen Umgebung der Heimatgemeinde Oberwiesen finden immer am letzten Maiwochenende statt. Sie sind ein fester Bestandteil des Vereinslebens und tragen wesentlich dazu bei, dass der Verein finanziell auf guten Beinen steht.

Für die Zukunft wünscht sich der SV Oberwiesen weiterhin ein reges Vereinsleben mit einer steigenden Mitgliederzahl. |ps/kats

**SYSMARTEC**

Hauptstraße 5  
67294 Oberwiesen

Telefon: 06358 9893290  
www.sysmartec.de

IHR PARTNER FÜR

FÜR IHR DACH  
**Photovoltaik**

FÜR IHR GARAGE  
**Wallbox**

FÜR IHR UNTERNEHMEN  
**Ladeinfrastruktur**

STROM INTELLIGENT VERTEILEN  
**Energiemanagement**



**Die Gemeinde Oberwiesen bedankt sich bei der Verbandsgemeinde Kirchheimbolanden für 50 Jahre gute Zusammenarbeit.**

**Lasst uns in die nächsten Jahrzehnte mit Respekt und Kollegialität gehen und unsere Gemeinden und die Verbandsgemeinde vortreiben.**

**Gemeinde Oberwiesen | Heike Renz, Ortsbürgermeisterin**

## UNSERE ORTSGEMEINDE

**Orbis****Einwohner: 1972: 519 · 2022: 696****Fläche: 5,68 km<sup>2</sup>****Ortsbürgermeister: Peter Schmitt**

Verbandsgemeinde Kirchheimbolanden

Trumm, trumm, trumm. Dumpf schlugen die Stiefel der Soldaten auf den Weg. Gespenstisch muss es für die Einwohner von Orbis gewesen sein, als bei Sonnenaufgang die preußischen Soldaten anrückten.

Vor über einem Jahr hatte die Revolution begonnen. Im März 1848 gingen die Bürger auf die Barrikaden. Im Juni 1849 hatte der preußische König Friedrich Wilhelm IV die Königskrone abgelehnt und damit die Verfassung, die in Frankfurt erarbeitet wurde. Wie in Baden wehrten sich die Revolutionäre auch in der Pfalz. Doch die preußischen Truppen schlugen die Aufständigen nieder. Nach ersten Zusammenstößen bei Morschheim zogen sich die Aufständischen nach Kirchheimbolanden zurück. Und in den frühen Morgenstunden des 14. Juni 1849 zog eine preußische Füsilierkompanie durch Orbis.

Als die Residenz nicht mehr zu halten war, wichen die Aufständigen nach Rockenhausen, später nach Neustadt zurück.

Häufig zogen Soldaten durch den kleinen Ort - im 30-jährigen Krieg, im deutsch-französischen Erbfolgekrieg, Napoleons Truppen und dann die Preußen. Immerhin mussten die Preußen nicht versorgt werden. In den Kriegen zuvor mussten die armen Bewohner von Orbis stets Abgaben zahlen und Tross und Reiter versorgen.

Die Ortsgemeinde Orbis liegt zwischen Oberwiesen im Westen und Morschheim im Osten im nördlichen Teil der Verbandsgemeinde Kirchheimbolanden. Im Norden grenzt sie an die Verbandsgemeinde Alzey, im Süden liegt die Stadt Kirchheimbolanden. Mit 685 Einwohnern (Stand 31. Dezember 2021) und einer Fläche von 5,68 Quadratkilometern zählt der Ort sowohl von der Zahl der Bürgerinnen und Bürger, als auch von der Fläche zu den kleineren Orten der Verbandsgemeinde. Mit knapp 330 Metern

# Orbis

## Ort im Norden gehört zu den kleinen Ortsgemeinden



Fachwerkhaus am Oberwiesenweg in Orbis

FOTO: PHILEOS/WIKIMEDIA COMMONS

über Normalnull ist Orbis auch eine der höher gelegenen Ortsgemeinden. Im Westen erstreckt sich auf 46 Hektar der Gemeindegewald. Dort ist auch der Orbiser Weiher, der 1931 angelegt wurde. Vermutlich lag das Dorf ursprünglich in der Umgebung der Weede, an der Quelle der Selz im Osten. Von der Quelle der Selz führt der Selztal-Radweg über 65 Kilometer von Orbis durch Rheinhessen bis Ingelheim, wo die Selz in den Rhein mündet. Er verläuft zum Teil auf oder neben den ehemaligen Bahntrassen „Amiche“ und „Zuckerlottche“ durch die

Weinberge Rheinhessens.

Die heutige protestantische Kirche in Orbis blickt auf eine über 800-jährige Geschichte zurück. Ursprünglich war es eine dem heiligen Simon Petrus geweihte Kapelle, die dem Kloster Rothenkirchen unterstand. Der romanische Chorturm im Osten entstand im 13. Jahrhundert. Das Kirchenschiff dagegen wurde vermutlich erst nach 1629 errichtet. Prächtig ist das romanische Stufenportal im Westen, das in einem ähnlichen Stil wie der Westchor des Wormser Doms errichtet wurde. Die Kir-

chenorgel ist um 1725 eingebaut worden.

Der Ortsname „Orbis“ hat übrigens nichts mit dem lateinischen Orbi (Erdkreis) zu tun, sondern ist von dem althochdeutschen Wort „Urmeitz“ abgeleitet, was „Ausbau, Rodung“ bedeutet. Eine alte Landkarte zeigt Orbis als eine durch Rodung entstandene Einbuchtung im Waldgebiet. Von „Horbeiz“, „Orberz“, „Orbez“ oder „Urbis“ im 13. Jahrhundert, gab es bis ins 19. Jahrhundert vielerlei Namen und Schreibweisen. Seit 1824 heißt der Ort schließlich Orbis. |rk



Orbis von Norden - an der Kreisstraße K19 von Beckenheim kommend

FOTO: LANTUS/WIKIMEDIA COMMONS

# Stilles Flüsschen

## Flurbereinigung bot Möglichkeit zur Renaturierung der Selz

Der französische Schriftsteller Alexandre Dumas beschreibt die Selz als „stilles Flüsschen, das seinen geheimnisvollen Lauf durch Schilf und Ufergehölz fast geräuschlos bis zum Rhein zurücklegt“. Er hat das Selztal und die Region um das Quellgebiet als einen der Spielorte für seinen Roman „Der Ratschluss des Magiers“ (Joseph Balsamo) gewählt.

Doch wie viele andere Bäche auch verlor die Selz in den 50er und 60er Jahren über weite Strecken ihren natürlichen Lauf und wurde begradigt, um die angrenzenden Flächen landwirtschaftlich besser nutzen zu können. Aus Dumas' Wiesen wurden Ackerflächen, Uferbewuchs und die weiten Schilfflächen gingen verloren. Die Selz verkam zu einer stark eingetieften Wassergrube, ohne nennenswerte Funktion für den Naturhaushalt.

Doch im Jahr 2000 begann für die Gemarkung Morschheim ein Flurbereinigerungsverfahren, das in erster Linie den Belangen der Landwirtschaft diente, aber auch die Chance bot, die Selz wieder zum Leben zu erwecken. Die Verbandsgemeinde Kirchheimbolanden war als Gewässerunterhaltungspflichtige am Verfahren beteiligt und kaufte bei dieser Gelegenheit Flächen beidseitig der Selz, um sie als Gewässerrandstreifen zur Verfügung zu haben.

Insgesamt 7,3 Hektar hat die VG Kirchheimbolanden erworben

- 80 Prozent durch das Förderprogramm der Landesregierung „Aktion Blau“ unterstützt.

Die VG erarbeitete ein Konzept zur Renaturierung der Selz. Die Wiederherstellung eines natürlichen Bachbettes mit breiten Gewässerrandstreifen, eine verbesserte Hochwasserrückhaltung, die Wiederherstellung einer Selz-Aue und die Schaffung von artenreichen Lebensräumen für Tiere und Pflanzen waren die Ziele des Konzepts, das ab 2003 umgesetzt wurde. Auch die Baumaßnahmen wurden von der „Aktion Blau“ gefördert.

Auf einer Länge von 2,5 Kilometern wurde unter anderem Totholz eingebaut, Sohlriegel aus

Steinen errichtet, das Ufer teilweise abgegraben, Weiden und Erlen locker angepflanzt und Flutmulden zur Rückhaltung errichtet und so die Selz aus der Tiefe in die Breite geholt.

Kaum waren die Arbeiten beendet, belebten sich die Selz und ihre Randstreifen deutlich: Libellen, Insekten, Amphibien und viele verschiedene Vogelarten nahmen den neuen Lebensraum umgehend in Besitz.

Um diese Vielfalt mit offenem Ufer und Gehölzbereichen zu erhalten, wurde ein Pflegekonzept erstellt. Die Flächen sind verpachtet und werden nach festgelegten Vorgaben beweidet und gemäht. Auf Informationstafeln

an drei verschiedenen Standorten werden Passanten über die Natur der Selz informiert.

Einer der umstrittensten Bereiche war die heutige Furt. Früher verlief die Selz hier auf 15 Metern unterirdisch. Statt der Verrohrung sollte hier die Furt errichtet werden. Doch die Landwirte hatten Bedenken, dass sie beim Durchfahren der Furt mit ihren Geräten aufsetzen würden. Diese Bedenken konnten ausgeräumt werden. Mittlerweile ist die Furt beliebter Treffpunkt für Einheimische und Touristen.

Auch ehemalige Kleingärten kamen im Zuge der Flurbereinigung ins Eigentum der Verbandsgemeinde. Als die letzten Pächter

ihre Gärten aufgegeben hatten, wurde 2018 auch der letzte noch fehlende Teilabschnitt der Renaturierung - ebenfalls von der „Aktion Blau“ gefördert - umgesetzt.

Entlang der kompletten Renaturierung verläuft der „Selztalradweg“ von der Quelle in Orbis bis an den Rhein nach Ingelheim, der ebenfalls im Zuge der Flurbereinigung angelegt wurde. Seit der Selztalradweg durchgängig von der Quelle bis zur Mündung befahrbar ist, besuchen immer mehr Touristen die Region. Um den Radtouristen etwas Besonderes zu bieten, hat die Gemeinde Morschheim eine „Spiel- und Raststation Am Wasserhaus“ an der Selz geschaffen. Diese Fläche wurde der Gemeinde ebenfalls bei der Flurbereinigung zur Verfügung gestellt. Gemeinsam mit den Bürgerinnen und Bürgern, Kindern und Jugendlichen wurde im Rahmen der Dorfmoderation überlegt, wie man diese Fläche attraktiv für Einheimische und Touristen gestaltet und der Rast- und Spielplatz unter anderem mit einem Piratenschiff zum Klettern geschaffen.

Die Selz entspringt in Orbis und durchfließt auf einer Strecke von 61 Kilometern die Pfalz und Rheinhessen, bis sie dann bei Ingelheim in den Rhein mündet. Auf ihrem Weg überwindet sie etwa 250 Meter Höhenunterschied und passiert zwölf Gemeinden und drei größere Städte. |rk/ps



Die Furt war die umstrittenste Stelle der Renaturierung

FOTO: PS

*Landcafe Kornblume*  
 Leithof 2 – 67294 Orbis  
**Herzlichen Glückwunsch**  
 Sonntags von 12.00 bis 18.00 Uhr geöffnet  
 Familienfeiern nach Vereinbarung  
 Telefon: 0176 52428740

**50**  
 JAHRE

Verbandsgemeinde  
**Kirchheimbolanden**

**DIE ORTSGEMEINDE ORBIS**

gratuliert unserer Verbandsgemeinde zum 50. Jubiläum, bedankt sich für die sehr gute Zusammenarbeit und wünscht sich für die Zukunft weiterhin gute Entscheidungen für alle Gemeinden und die Stadt Kirchheimbolanden zum Wohle unserer schönen Verbandsgemeinde.

*Das Orbiser Schwimmbad wurde mit der Hand ausgegraben und 1932 in Betrieb genommen. Ende der 50er musste der Badebetrieb eingestellt werden und ist seit 1989 an den Angelsportverein Orbis verpachtet.*

## UNSERE ORTSGEMEINDE

## Stetten

Einwohner: 1972: 578 · 2022: 665

Fläche: 6,54 km<sup>2</sup>

Ortsbürgermeister: Kai-Uwe Angermayer



Verbandsgemeinde Kirchheimbolanden

Stetten war überwiegend landwirtschaftlich geprägt als Verbandsgemeinde Kirchheimbolanden vor 50 Jahren entstand. Etwa 15 landwirtschaftliche Vollerwerbsbetriebe und zahlreiche Nebenerwerbsbetriebe, aber nur gut fünf Gewerbebetriebe gab es damals. Viele Bewohner arbeiteten in den anliegenden Kreisstädten und bei der BASF in Ludwigshafen.

Die Zahl der landwirtschaftlichen Betriebe ist stark zurückgegangen, aber die übrig gebliebenen bewirtschaften wesentlich größere Flächen.

Die Vereinstätigkeit entwickelte sich in verschiedenen Bereichen, sei es Sportverein, Musikverein, Landfrauenverein, Verein Bauern- und Winzerschaft, Karnevalsverein, Fördervereine von Kindertagesstätte, Grundschule, Sportverein und Feuerwehr zusätzlich zu den bestehenden Vereinen.

In der Amtszeit des damaligen Bürgermeisters Edwin Henn wurden Mitte der 1980er Jahre die wiederkehrenden Straßenbeiträge eingeführt – damals ein Novum. Die Kanalisation, der komplette Straßenausbau, die Erneuerung der Wasserleitungen und die Erschließung mit Erdgas sowie die ersten Planungen für ein neues Dorfgemeinschaftshaus fielen ebenso in seine Amtszeit. Durch neue Baugebiete hat sich das Ortsbild mit den Jahren verändert. Heute leben mit fast 700 Einwohnern etwa ein Drittel mehr Menschen in Stetten als vor 50 Jahren.

Die günstige Verkehrsanbindung von Stetten zu den Ballungsgebieten Ludwigshafen, Frankfurt und Kaiserslautern, die Grundschule, die für rund eine Million Euro energetisch saniert wurde, und der im Jahr 2010 umgebaute katholische Kindergarten, der durch die Nutzung von Räumen im Bürgerhaus nun auch

die Betreuung einjähriger Kinder anbietet, ziehen junge Familien an. Dazu kommt ein seit 2009 bestehender kleiner Dorfladen, der die Gemeinde mit Backwaren und Lebensmitteln versorgt.

Das Bürgerhaus mit einem Veranstaltungsraum für etwa 60 Personen musste 2010 schließen. Bereits 2006 stand der größere Veranstaltungsraum im Privatbesitz nicht mehr zur Verfügung. Dabei hatte sich in der Gemeinde ein reges Dorfleben entwickelt. Am zweiten Sonntag im September wurde Kirmes mit den Tanzveranstaltungen der Kerwiborsch- und Mäd gefeiert, die Fasnachtsveranstaltungen in Stetten waren kreisweit bekannt. Für diese und viele andere Feste und Veranstaltungen gab es plötzlich keinen Veranstaltungsort mehr.

Nach einer recht schwierigen und langen Planungsphase und der Übernahme des Sportheims durch die Gemeinde erfolgte am 13. September 2013 die Grundsteinlegung für einen Hallenbau an das bestehende Sportheim. Im Sommer 2015 wurde Richtfest und die Einweihung schließlich am 24. Juni 2016 gefeiert.

Damit wurde das im Rahmen

# Stetten

## Dorfgemeinschaftshaus fehlte den Vereinen



Die Dorfgemeinschaftshalle ist das Zentrum des Vereinslebens in Stetten

FOTO: PS

der Dorfmoderation 2007 entstandene Konzept der multifunktionalen Nutzung des Gebäudes mit Veranstaltungs- und Sporthalle, Vereinsheim und -lokal, einem Sitzungssaal, einer Gerätehalle für den Gemeindearbeiter und dem Feuerwehrgerätehaus umgesetzt. Die Finanzierung erfolgte durch einen Landeszuschuss aus dem I-Stock in Höhe von 1,336 Millionen Euro, Fördermittel aus der Sportförderung des Landes Rheinland-Pfalz in Höhe von 58.000 Euro und Mittel für das Feuerwehrgerätehaus von der Verbandsgemeinde Kirchheimbolanden in Höhe von 140.000 Euro sowie dem Verkauf zwei gemeindeeigener Immobilien. Zudem kamen noch über 500.000 Euro Eigenleistung in den drei Jahren Bauzeit hinzu. Nach Fertigstellung des neuen Dorfgemeinschaftshaus stellte

sich eine vielfältige Nutzung ein. Davon profitieren bis heute vor allem Grundschule und Kindertagesstätte sowie die Jugendmannschaften des TuS 1860 Stetten.

Im Jahr 2013 hat die Firma Inexio die Erschließung der Gemeinde Stetten mit schnellem Internet durchgeführt. Den Haushalten standen damit Internetanschlüsse mit Geschwindigkeiten von bis zu 70 MBits zur Verfügung. Im Juni 2022 begann die Erschließung durch die Deutsche Glasfaser mit Lichtwellenleiterkabeln, sodass den Haushalten zukünftig Highspeed-Internet mit Geschwindigkeiten bis 1.000 MBits zur Verfügung stehen wird.

Die Gemeinde plant aktuell die Neugestaltung des Spielplatzes an der Albisherer Straße und die Herstellung von Parkplätzen für das Dorfgemeinschaftshaus. Nachdem die Gemeinde Stetten

im vergangenen Jahr erheblich vom Starkregen betroffen war, ist nun ein Ingenieurbüro aus Kaiserslautern beauftragt, ein Hochwasserschutzkonzept für die Gemeinde zu erstellen. Im Spätjahr folgt die Erschließung des Neubaugebietes „Hintern Schloßchen“, das eine Verlängerung zur Dr. Konrad-Adenauer-Straße bildet. Geplant ist außerdem die Anbindung an die Kreisstraße K62 Richtung Albsheim.

Aufgrund hoher Bedarfszahlen für die Kindertagesstätte Stetten steht der Ausbau des Obergeschosses des alten Bürgerhauses zu einem vierten Gruppenraum an. Die ersten Baugewerke sind hier bereits beauftragt. Da die Kita zurzeit nicht genug Räume hat, dient aktuell der Ratsaal im Dorfgemeinschaftshaus als Ausweichquartier für die Vorschulkinder. |rk/ps



Zahlreiche Gäste feierten das Richtfest für das neue Dorfhau



Vor dem Richtspruch des Zimmermanns

FOTOS (2): PS

# Fünf Tage im September

## Sterrer Kerweborsch und -mäd richten die Kerwe aus

Die Hauptaufgabe der Sterrer Kerweborsch und -mäd besteht in der alljährlichen Ausrichtung der Kerwe am zweiten Wochenende im September. Seit dem Jahr 1974 gibt es die Gruppe, die aktuell aus über 30 Jugendlichen und jungen Erwachsenen zwischen 15 und 28 Jahren besteht, die in Stetten leben. Die Kerwe in Stetten wird über fünf Tage Freitag bis Dienstag gefeiert.

Die Kerweborsch und -mäd sind unter anderem für den Kerweumzug, das Geschehen auf dem Kerweplatz, die Kerweredd, das Aufstellen des Kerwebaums, das Bauen ihrer Umzugswagen sowie zusammen mit dem TuS 1860 Stetten für die große Kerweparty am Samstagabend verantwortlich. Vor Corona gab es beim Umzug über 30 Zugteilnehmer, vor allem einheimische Vereine und Gruppen, Kerwegemeinschaften aus den Nachbarkirchheimbolanden und Weinhoheiten sowie mehrere Musikvereine.

In den vergangenen beiden



Der Kerweumzug in Stetten

FOTO: PS

Jahren richteten die Kerweborsch und -mäd mit der Gemeinde und dem TuS 1860 Stetten eine abgespeckte Version des höchsten Dorffestes unter Einhaltung der geltenden Regeln.

Die Kerweborsch und -mäd zeigten immer wieder ihr soziales Engagement. 2020 sammelten sie etwa alte Handys, die aufgearbeitet und wiederverkauft oder recycelt wurden. Der Erlös floss in den Insektenschutz. Im vergangenen Jahr sammelten sie 3.350,00 Euro für die Flutopfer im Ahrtal. |rk/ps

## TuS 1860 Stetten: Für alle Altersklassen

Der TuS Stetten 1860 hat eine beliebte Stetten-Turnier zu gewechselvolle Geschichte. Nach gewinnen.

Gründungsansätzen im Jahr 1860 wurde der Turnverein Stetten ununterbrochen in der B-Klasse Kirchheimbolanden. Als zum Zweiten Weltkrieg wurde in dem Verein geturnt. Den 1946 gegründeten Sportverein gab es nur zwei Jahre. Erst 1969 wurde der Verein als Fußballverein TuS Stetten 1860 mit neuem Leben erfüllt.

Der Bau des heutigen Sportgeländes begann bereits 1971 und der des Sportheims 1972. Bereits im Jahr 1970 hatte der TuS Stetten eine Damenmannschaft, die sich zum Aushängeschild des Vereins mauserte. 1977 gewannen die Damen den Rheinhesenpokal und 1989 die Meisterschaft in der Bezirksklasse.

Für die Herren war die Meisterschaft in der B-Klasse Kirchheimbolanden 1980/81 der größte Erfolg. Die Fußballmannschaft stieg in die A-Klasse des Fußballbezirks Westpfalz/Kaiserslautern auf. Im Jahr 1983 gelang es auch das sehr hochkarätige und

Seit dem Abstieg 1985 spielt Stetten in der B-Klasse Kirchheimbolanden. Als mittlerweile letzter „Dino dieser Spielklasse“ schaffte man es, im 150. Jubiläumjahr nur dank der Abmeldung eines Nachbarvereins ein Tabellenletzter die Klasse zu halten.

Der TuS Stetten ist in erster Linie ein Fußballverein und hat heute über 300 Mitglieder. Mit dem Jugendbereich und einer Alt-Herrenmannschaft bietet der TuS Stetten Mannschaften in allen Altersklassen. Die 1999 reaktivierte Damenmannschaft existiert nach einigen erfolgreichen Jahren in der Freizeitrunde nicht mehr. Im Jugendbereich funktioniert die Kooperation mit den Nachbarvereinen aus Gauersheim, Rüssingen und dem Zellertal sehr gut, sodass regelmäßig Mannschaften für jedes Alter gemeldet werden. Neben dem Fußball ist auch die Tanzabteilung in den Verein integriert. |rk/ps

## 50 Jahre Landfrauen Stetten

Nicht nur die Verbandsgemeinde Kirchheimbolanden auch die Landfrauen Stetten feiern in diesem Jahr ihr 50-jähriges Bestehen. Am 18. Juli 1972 trafen sich 33 interessierte Stettener Hausfrauen im Saale Hönerbach zur Gründung eines Landfrauenvereins. In kurzer Zeit wuchs die Zahl der Mitglieder auf 53 an. Heute zählt der Verein immerhin 37 Mitglieder.

Koch-, Handarbeits-, Werk- und Bastelkurse bieten die Landfrauen ebenso wie Seminare zur Erziehung, Gesundheit, Ernährung, Umweltschutz und vieles mehr. Lehrfahrten, Ausflüge und Theaterbesuche stehen außerdem auf dem Programm. Auch bei dörflichen Feiern wie Seniorennachmittag, Maifeier oder Kerwe sind die Landfrauen dabei.

Die Kurse und Vorträge der Landfrauen dienen nicht nur der Wissensvermittlung, sondern tragen dazu bei, die menschlichen Beziehungen im Ort zu verbessern und alle Mitbürger zu einer guten Dorfgemeinschaft zusammenzuführen. Der Landfrauenverein steht allen Frauen offen. |rk/ps

# Sterrer Fasnacht

## Sterrer Narre feiern wieder



Stimmung bei der Prunksitzung der Sterrer Narre

FOTO: PS

Die Sterrer Fasnacht ist weit über die Ortsgrenzen Stettens hinaus beliebt. Die vier Sitzungen der Sterrer Narre sind stets ausverkauft. Dabei hatte sich der Verein vor über vierzig Jahren durch eine Idee und der Initiative einer Handvoll Leute formiert.

Schnell zeigte sich ein großes Potenzial von talentierten Akteuren, die im damaligen Saal Hönerbach mit ihren Kappensitzungen begeisterten und den Grundstein für die heutigen Sitzungen legten. Aktive vor und hinter den Kulissen tragen den Verein damals wie heute. Büttenredner, Sänger, weibliche und männliche Ballett- und Bühnengruppen aller Couleur sind jedes Jahr in der

Kampagne mit Feuereifer dabei, das Sitzungsprogramm zu gestalten und zum Glanzlicht des Jahres zu machen. Die vier ausverkauften Prunksitzungen verlangen den Aktiven und Helfern einiges an Einsatz ab.

Auch die Schließung des Saales Hönerbach 2006 tat der Narretei der Narren keinen Abbruch. Sie wichen ins benachbarte Bischheim aus und gastierten neun Jahre dort, bis das neue Dorfgemeinschaftshaus in Stetten 2016 fertiggestellt war.

Die Sterrer Narren sind nach zwei Jahren Corona-Zwangspause ungeduldig und freuen sich auf eine neue, aktive Kampagne mit viel Alla hopp. |rk/ps

Die Ortsgemeinde Stetten gratuliert der

### VG Kirchheimbolanden zum 50-jährigen Jubiläum

und sagt für die gute Zusammenarbeit herzlichen Dank!

**Kai-Uwe Angermayer**  
Ortsbürgermeister

**IBA Ingenieurbüro Bawel & Angermayer**  
Gebäude- und Umwelttechnik

Rudolf-Diesel-Straße 24 | 64625 Bensheim | 06251/98767-00  
Wassergasse 16 b | 67294 Stetten | 06355/9655-44

**Beratung - Planung - Bauüberwachung**

Wärmetechnik | Raumlufttechnik | Klimatechnik | Sanitärtechnik  
Elektrotechnik | Brandmeldeanlagen | Gebäudeautomation | Fördertechnik  
Feuerlöschtechnik | Erneuerbare Energien | Geothermie

[www.iba-ingenieure.de](http://www.iba-ingenieure.de)

UNSERE ORTSGEMEINDE

**Mörsfeld**

Einwohner: 1972: 401 · 2022: 488

Fläche: 5,25 km<sup>2</sup>

Ortsbürgermeister: Jan Volker

50  
JAHRE

Verbandsgemeinde Kirchheimbolanden

Malerisch zwischen Feldern und Wald liegt die nördlichste Gemeinde der Verbandsgemeinde Kirchheimbolanden. Wie ein Sporn ragt Mörsfeld in den Landkreis Alzey-Worms hinein. Viele seiner Nachbarn sind bereits Rheinessen, so Tiefenthal, Stein-Bockenheim, Wendelsheim und Nieder-Wiesen.

Jahrhundert dann die Kurpfalz. In diese Zeit fällt die Verwüstung des Dorfes im Bauernkrieg.

**Die Kirchen**

Die evangelische Kirche mit dem spitzen Turm stammt aus dem 18. Jahrhundert. Sie liegt „unten“ im Dorf, erreichbar über einen lindengeschmückten Treppenaufgang. Die verhältnismäßig junge katholische Kirche, 1910 entstanden, steht vorsichtshalber deutlich erhöht an der Straße Richtung Stein-Bockenheim. Diese Vorsorge ist berechtigt, denn ihre Vorgängerin wurde bei einem Unwetter von den Wassermassen, die sich durchs Dorf wälzten, regelrecht hinweggeschwemmt.

**Daimbacherhof**

Zu Mörsfeld gehört der Daimbacherhof – eine kleine Siedlung mit großer Vergangenheit. Denn hier, nahe bei Mörsfeld, gab es ein Zisterzienserkloster, von dem allerdings außer winzigen Überresten nicht geblieben ist. Es wurde im 13. Jahrhundert gegründet und

fand sein Ende durch die Verwüstungen im Bauernkrieg und den anschließenden Verfall. Dicht dabei die reichen Quecksilbergruben, die mehr als 500 Jahre lang ausgebeutet wurden. Hier handelt es sich um den ältesten erwähnten Quecksilberbergbau der Pfalz. Schon 1403 sind hier Bergwerke benannt. Der 30-jährige Krieg unterbrach die Gewinnung. Die Werkzeuge ruhen nun schon seit mehr als hundert Jahren. Bis zu 17 Gruben waren in Betrieb, und an die 200 Menschen arbeiteten in ihnen.

**Feld- und Wanderwege**

Viele Feld- und Waldwege rund um das Dorf laden zu kurzen Spaziergängen oder ausgiebigen Wanderungen ein. Der Waldrand begleitet die Felder des Dorfes kilometerlang. So führt die Hiiweltour „Tiefenthaler Höhe“ am Waldrand entlang – mit wunderschönem Blick über Mörsfeld und weit in die Ferne. Zum Ort gehört auch das Hofgut „Pfalzblick“, das seinem Namen wirklich alle Ehre macht und zur gemütlichen Rast einlädt.

**Feste und Vereine**

Die Gemeinde bietet nicht nur eine idyllische Atmosphäre, sondern ist durch zahlreiche Feste und Vereinsaktivitäten ein lebendiger Ort für Jung und Alt. Alteingesessene und Neubürger finden in Mörsfeld zusammen und leben die Gemeinschaft des Ortes.

**Verschiedene Projekte**

In den letzten 25 Jahren wurden in Mörsfeld viele Projekte umgesetzt:

- Nachdem die damalige Halle des Gesangsvereins als baufällig erklärt wurde, musste ein

# Mörsfeld

Das Tor zur Pfalz: nördlichste Gemeinde der VG



Luftaufnahme der Gemeinde Mörsfeld

FOTO: PS



Das Wappen an der Gemeindegalerie

FOTO: PS

Der Namensgeber des Ortes könnte ein Siedler namens Moro gewesen sein. Auch hier waren zunächst die Raugrafen als Herrschaft zuständig, seit dem 15.



Evangelische Kirche FOTO: PS



Katholische Kirche FOTO: PS

neuer Ort geschaffen werden, um die Vereinsarbeit und das Dorfleben aufrecht erhalten zu können. So wurde unter großem Arbeitseinsatz der Bürger eine neue Halle gebaut.

- Ein beliebter Treffpunkt ist das – durch viel Eigenleistung und Engagement der Bürger gestaltete – neue Spiel- und Freizeitgelände, auf welchem sich Jung und Alt zu verschiedenen sportlichen Aktivitäten (unter anderem Fußball, Boule, Gymnastik) oder Feierlichkeiten trifft.
- Der „alte Spielplatz“ wurde ebenfalls unter großem Einsatz der Bürger zu einem schi-

cken und naturnahen Treffpunkt umgewandelt, auf welchem Erholung und gesellige Stunden garantiert sind.

- Zurzeit gestaltet die Gemeinde den Platz „am Römer“ – den Kerweplatz – zu einem neuen Treffpunkt in der Dorfmitte um, welcher in diesem Jahr zur Kerwe (Zweites Wochenende im Juli) eingeweiht werden kann.
- Für die Dorfentwicklung ist in Mörsfeld ein neues Baugebiet in Planung.
- Ebenfalls in Planung ist derzeit eine Ausarbeitung neuer Wanderwege.

|ps/kats



Spiel- und Freizeitgelände

FOTO: PS



Alter Spielplatz

FOTO: PS

# Das Wasser von Kibo is jood

## Trinkwasserversorgung und Abwasserentsorgung wurden Aufgaben der Verbandsgemeinde

**Mit der Gründung der Verbandsgemeinde Kirchheimbolanden ging auch die Aufgabe der Trinkwasserversorgung und der Abwasserentsorgung auf die neu gegründete Verbandsgemeinde über. Seither hat sich einiges verändert.**

Bürgerinitiativen wurden gegründet und auf den Bürgerversammlungen ging es hoch her. Stein des Anstoßes war die gesammelte Abwasserentsorgung der Verbandsgemeinden Kirchheimbolanden, Göllheim und Monsheim, wofür 1975 der Abwasserzweckverband Mittleres Pfirmtal gegründet wurde. Denn dafür war nicht nur ein großer Sammelkanal geplant, sondern etliche Abwasserkanäle mussten in den betroffenen Gemeinden neu verlegt werden.

### Angst vor hohen Kosten beunruhigt Bürger

Viele Bürgerinnen und Bürger waren durch die von den Grundstückseigentümern zu zahlenden Baubeiträge beteiligt. Andere fürchteten höhere Abwasserbeiträge und wieder andere waren mit den Planungen aus anderen Gründen nicht einverstanden. Etliche Klagen mussten durchgegangen werden. In der Verbandsgemeinde Kirchheimbolanden wurden die Stadt Kirchheimbolanden mit Haide, Bischheim, Rittersheim, Gauerstheim und Ilbesheim, Bolanden, Marnheim und Stetten an den neuen Abwasserkanal angeschlossen.

Für die noch junge Verbandsgemeinde Kirchheimbolanden standen gewaltige Investitionen ins Haus. Denn mit den neuen Abwasserkanälen wurden gleichzeitig die betroffenen Straßen saniert und weitere Maßnahmen zur Dorferneuerung durchgeführt. Nach der Planungsphase wurde ab 1979 gebaut. Der Sammler hat eine Gesamtlänge von etwa 45 Kilometern bis zu einem Durchmesser von 1,80 Metern. Es wird das Abwasser von etwa 32.000 Menschen in 27 Gemeinden und Ortsteilen auf einer Fläche von 50 Quadratkilometern entsorgt. Der Kanal führt nach Einsheim, wo die große Gruppenkläranlage das Abwasser aufbereitet. Auf gut 90 Millionen Deutsche Mark (DM) Gesamtin-

vestitionen schätzte der damalige Vorsitzende des Zweckverbands Hans Graumann die Kosten 1997. Das Land Rheinland-Pfalz beteiligte sich mit rund 40 Millionen DM Förderung.

Doch diese Investitionen haben sich gelohnt: Denn die gemeinsame Abwasserentsorgung und Behandlung senkt die Abwasserkosten. Die ständig steigenden Anforderungen an die Kläranlagen sind bei einer großen Anlage leichter zu bewältigen als für mehrere kleine Anlagen. Außerdem führte die Straßenerneuerung in den betroffenen Gebieten auch dazu, dass auch Privathäuser und andere Gebäude saniert wurden. So hatten die Baumaßnahmen das Erscheinungsbild der Orte in kurzer Zeit wesentlich verbessert.

### VG Werke Kibo für Abwasser übriger Orte

Die Abwasserentsorgung für die übrigen Orte Mörsfeld, Kriegsfeld, Oberwiesen, Orbis, Morscheim, Dannenfels, Jakobsweiler und Bernhausen, die aus topographischen Gründen nicht an den Sammler angeschlossen werden konnten, verblieb zunächst bei der Verbandsgemeinde Kirchheimbolanden. Zum 1. Januar 1982 übernahm diese Aufgabe dann die Verbandsgemeindewerke Kirchheimbolanden (VG Werke Kibo). Dieser Eigenbetrieb der Verbandsgemeinde betreut heute gut 160 Kilometer Abwasserkanäle, sieben Klärwerke, zwei Kleinkläranlagen und

verschiedene Pumpstationen, hält diese instant und passt sie dem Stand der Technik und den gesetzlichen Vorgaben an.

### Trinkwasserversorgung heute durch WVR

Die Übernahme der Versorgung mit Trinkwasser durch die neu gegründete Verbandsgemeinde verlief dagegen recht geräuschlos. Die Quellen und Wasserwerke für die Trinkwassergewinnung

waren weitestgehend vorhanden. Den Betrieb der Anlagen und die Betreuung der Leitungsnetze übernahm ab 1978 die VG Werke Kibo, die für diesen Zweck gegründet wurden. Im Jahr 2002 wurde die Trinkwasserversorgung dann von den Stadtwerken Kirchheimbolanden übernommen. Schließlich übernimmt diese Aufgabe im Gebiet der Verbandsgemeinde seit 2011 die Wasserversorgung Rheinhessen

(WVR). Dabei ist das Wasser von Kirchheimbolanden von hoher Qualität. Das Wasser, das von den Brunnen in Kirchheimbolanden, Oberwiesen und Bolanden gefördert wurde, benötigte keine besondere Aufbereitung. Das Wasser aus dem Gutleutbachtal musste dagegen Eisen entzogen werden. Heute wird das Wasser für die Verbandsgemeinde Kirchheimbolanden zum größten Teil aus Uferfiltrat gewonnen. |rk



Trinkwasser ist in Deutschland das am besten überwachte Lebensmittel

FOTO: RONY MICHAUD/PIXABAY.COM

**MOBIL IM DONNERSBERGKREIS**

- ERSTELLEN SIE SICH IHREN PERSÖNLICHEN FAHRPLAN
- INFOS ZU RUF- UND FREIZEITAXI
- SCHUL- & KINDERGARTEN-BUSFAHRPLÄNE

[WWW.MOBIL-IM-DONNERSBERGKREIS.DE](http://WWW.MOBIL-IM-DONNERSBERGKREIS.DE)

# Vertrauensvolle Zusammenarbeit

Feuerwehren der Verbandsgemeinde sind mit der Zeit zusammengewachsen

VON ROLAND KOHLS

Heute arbeiten die Feuerwehren der Verbandsgemeinde vertrauensvoll zusammen. Doch das war nicht immer so. Anfangs gab es von verschiedenen Seiten Widerstände, die jedoch seit langem überwunden sind.

Der Zusammenschluss der Freiwilligen Feuerwehren der 16 Ortsgemeinden unter dem Dach der Verbandsgemeinde Kirchheimbolanden zum 1. Januar 1975 wurde den Ortswehren verordnet, so der ehemalige Kreisfeuerwehrinspektor (KFI) des Donnersbergkreises Werner Schäfer, der damals schon in der Feuerwehr aktiv war. „Mein Feuer-Dein Feuer“, war oft genug die Devise, erinnert sich der 73-Jährige an die Eifersüchteleien zwischen den Feuerwehren der verschiedenen Orte.

Und auch die Ortsbürgermeister waren alles andere als begeis-

tert. Denn bis dahin hatten sie den direkten Zugriff auf „ihre“ Feuerwehr. Und nun war die Ver-

bandsgemeinde, beziehungsweise der Wehrleiter der Verbandsgemeinde, der direkte Vorgesetzte der Ortswehren. Es hat etwas gedauert, bis sich die Ortsbür-

germeister mit diesem Verlust abgefunden haben. Aber auch heute stellen die Freiwilligen der

baum auf und unterstützen im Ort, wenn Not am Mann ist.

„Im Rückblick war es die richtige Entscheidung, dass die Ver-



Feuerwehren der VG Kirchheimbolanden im Einsatz

FOTO: PS



**PFALZWERKE  
GRUPPE**

**Wir gratulieren  
zu Ihrem Jubiläum!**

Wir stehen den Gemeinden  
in Ihrer Verbandsgemeinde  
stolz als Partner zur Seite.

[pfalzwerke.de](https://www.pfalzwerke.de)

bandsgemeinde die Verantwortung für die Feuerwehren übernimmt“, sagt auch Hauptbrandmeister Walter Groß, von 2009 bis 2012 Wehrleiter von Kirchheimbolanden und 2012 bis 2016 KFI im Donnersbergkreis.

Die Ortsgemeinden wären mit der Finanzierung und auch mit der Organisation überfordert gewesen. Denn die Feuerwehren haben heute ein breites Aufgabengebiet. Jede einzelne Feuerwehr hat deshalb ihre Sonderaufgaben. So gibt es mehrere Ortsfeuerwehren, die beispielsweise mit speziellen Werkzeugen für Verkehrsunfälle ausgestattet und auch ausgebildet sind. Die Ortsfeuerwehr Morschheim unterstützt die anderen Feuerwehren der Verbandsgemeinde mit Beleuchtung bei Nachteinsätzen. Es gibt ein Feuerwehrkonzept mit verschiedenen Alarmstufen und Risikoklassen, in dem geregelt ist, welche Feuerwehr für welche Einsätze gerufen werden, erklärt der ehemalige Wehrleiter Walter Groß. Grundsätzlich ist jede Ortsgemeinde für ihr Gebiet zuständig und je nach Einsatzart werden die Spezialisten aus den anderen Ortsgemeinden hinzugeholt, so der 63-Jährige, der noch immer in der Feuerwehr Kirchheimbolanden aktiv ist. Nur so wird garantiert, dass die Wehren schnell vor Ort sind und effektiv helfen. Wichtig sei dabei aber die Erhaltung der Ortswehren, findet Groß. „Nur durch die Identifikation mit dem Ort sind ausreichend viele Männer und Frauen bereits dieses Ehrenamt zu übernehmen“, ist er überzeugt.

Der Brand des „Möbelhaus Jäger“ im März 1979, die Massenkarambolage auf der Autobahn

A63 mit zehn Fahrzeugen im Oktober 2000 und der Großbrand des Recyclinghofs „Knös und Antes“ in Morschheim im April 2002 sind einige Beispiele für Großeinsätze der Feuerwehr Kirchheimbolanden, die nicht nur den Feuerwehrleuten in Erinnerung geblieben sind. Immer wieder leisten die Feuerwehrleute aus der Verbandsgemeinde Kirchheim-

bolanden auch bundesweit bei Großlagen Hilfe. Bei einem Waldbrand bei Eversen im Landkreis Zelle in Niedersachsen unterstützten 1975 auch Feuerwehrmänner aus Kirchheimbolanden bei der Brandbekämpfung. Und auch bei der Flutkatastrophe an der Ahr waren viele Feuerwehrleute aus fast allen Ortsfeuerwehren der Verbandsgemeinde

zur Unterstützung vor Ort. Die Feuerwehr Rittersheim hatte in Dernau einen sogenannten Bereitsstellungsraum, eine Art provisorische Einsatzzentrale geschaffen, bevor sie an den Nürburgring verlegt wurde.

Die meisten Einsätze der Feuerwehren der Verbandsgemeinde sind auf dem Gebiet der Stadt Kirchheimbolanden, auf der Bun-

desautobahn A63, den Landesstraßen L386 und L401. In den Freiwilligen Feuerwehren leisten über 360 Feuerwehrleute ihren Dienst. Zu den durchschnittlich etwa 300 Einsätzen jährlich kommen regelmäßige Übungen und Schulungen, die die Feuerwehrmänner und -frauen ehrenamtlich leisten. Sie stehen Tag und Nacht für den Schutz der Bevölkerung bereit.

Die Freiwillige Feuerwehr Kirchheimbolanden stellt mit fast 60 aktiven Mitgliedern die größte Abteilung, gefolgt von Kriegsfeld. Neben den größeren Ortswehren wie Dannenfels, Kriegsfeld und Oberwiesen mit wasserführenden Fahrzeugen, verfügen die anderen Ortswehren über sogenannte Tragspritzenfahrzeuge, die über Wasserpumpen verfügen, oder Kleinlöschfahrzeuge, die mit 500 Litern Wasser an Bord kleinere Brände löschen können.

Dabei dominieren die Einsatzstatistik heute gar nicht mehr die Löscheinsätze. Bei Hochwasser, Sturmschäden, für die Beseitigung von Ölschichten und vor allem zur technischen Hilfe bei Verkehrsunfällen wird die Feuerwehr gerufen. Vier von fünf Einsätzen der Feuerwehr ist technische Hilfe verschiedener Art. Und die Zahl der Einsätze hat sich in den vergangenen 15 Jahren fast verdoppelt. Die Struktur der Feuerwehr entspricht heute dem Aufbau der Kommune. Beim Kreis hat ein hauptamtlicher Brand- und Katastropheninspekteur die Verantwortung, welcher der Vorgesetzte der ehrenamtlichen Wehrleiter in den Verbandsgemeinden ist. Diese stehen wiederum den Wehrführern der Ortsfeuerwehren vor.



Einsatz am 1. Mai 1975: Verkehrsunfall auf der Haide mit vier Schwerverletzten FOTO: PS

**Wir gratulieren zum Jubiläum!**

since 2002

**FG-Elektro und Netzwerktechnik**

Meisterbetrieb


- ➔ Elektroinstallation
- ➔ Sicherheitstechnik
- ➔ Netzwerktechnik



FG-Elektro@gmx.net  
Mobil: 01 76 / 74 52 51 45 · Büro: 01 76 / 61 89 30 77

**www.fg-elektro-netzwerk.de**

**In der Region zuhause**



**WOCHENBLATT-REPORTER.DE**

**Unser Familienbetrieb ist seit 1932 im Donnersbergkreis ansässig!**



**Wir gratulieren der Verbandsgemeinde Kirchheimbolanden zum 50-jährigen Bestehen!**



Neuweg 1-4  
D-67308 Bubenheim  
Telefon 06355-497  
info@klein-daemmstoffe.de

**www.klein-daemmstoffe.de**

# Ehrenamt

## Bürgerengagement nützt dem Gemeinwohl und macht die Region attraktiver

Das Ehrenamt in der Verbandsgemeinde (VG) ist der gesellschaftliche Motor einer starken Gemeinschaft. Die vielen Ehrenamtler sorgen dafür, dass die Region lebenswert bleibt und sind zudem die Leistungsträger der Gesellschaft. Egal ob Schule, Feuerwehr, Sport, Kultur oder Gewerkschaft – das Ehrenamt schafft Freizeitwert, Gemeinschaft und hat viele positive Effekte fürs Gemeinwohl, etwa im sozialen Bereich und bei Service-Clubs wie dem Rotary-Club. In Kirchheimbolanden hat sich das rege Vereinsleben und das Ehrenamt zu einem echten Standortfaktor entwickelt.

Die Vereine sind dabei gut vernetzt und arbeiten eng zusammen. Dies zeigt sich besonders bei den Ortskerwen, dem Christkindmarkt oder dem Residenzfest – Events, die ohne Unterstützung der Vereine nicht möglich wären. Im Bereich Kultur bereichern die Fasnachter wie auch die verschiedenen Musik- und Gesangsvereine der VG das kulturelle Angebot. Kommunikation, Abstimmung und sich gegenseitig Helfen sind für engagierte Ehrenamtler selbstverständlich. In den Orten wird schon zu Beginn des Jahres die Hallenbelegung gemeinsam geplant und Veranstaltungen miteinander abgestimmt. Kita- und Schulfördervereine, aber auch Feuerwehrfördervereine erwirtschaften dringend benötigte Mittel, die der Allgemeinheit zugute kommen.

Es ist schwierig, einzelne hervorzuheben, weil jeder einen versteckten Nutzen für die VG hat. Einige leisten ganz eindeutig etwas für die Allgemeinheit.

### Flüchtlingshilfe Kibo

Seit sieben Jahren hilft die „Flüchtlingshilfe Kirchheimbolanden“ um Erich Morschhäuser und Silvia König Menschen dabei, in der Gesellschaft Fuß zu fassen. Morschhäusers Rentnerleben hat die Flüchtlingsarbeit bereichert.

Der 72-jährige Presbyter hat schon viele Paradebeispiele gelungener Integration kennengelernt. Etwa den 35-jährigen, inzwischen eingebürgerten, Familienvater Suliman Belal. Anfang Juli hat er seine Ausbildung als Möbeleinzelhandelskaufmann mündlich mit Eins und schriftlich

mit Zwei abgeschlossen. Seit zwei Jahren ist er Vorstand des Migrations- und Integrationsbeirats der Stadt Kirchheimbolanden.

„Belal sagt immer wieder, wie froh er ist, dass er hier gelandet ist und dass für ihn das Glas immer halb voll ist“, erzählt Morschhäuser. „Junge Menschen, die es wirklich wollten und ein bisschen Power gezeigt haben, haben heute gute Arbeitsstellen.“

Bereits 2015 hatte sich ein Team von rund 100 Helfern um die zehn Hauptehrenamtlicher gebildet. „Über unseren E-Mail-Verteiler wurden Treffen und Maßnahmen organisiert, etwa die Begleitung zu Behörden. Über Zeitungen und das große Netzwerk wurden Wohnungen gesucht“, erzählt König. „Fand sich eine Wohnung, haben wir sie mit Möbelspenden ausgestattet – mit Manpower aus dem Helferkreis“, fügt Morschhäuser hinzu. Auch die Flüchtlinge packten mit an – die gemeinsamen Ziele schweißten zusammen. Viele Freundschaften aus dieser Zeit bestehen bis heute.

Aktuell liegt der Schwerpunkt der Flüchtlingsarbeit auf Treffen mit geflüchteten Ukrainern, um bei Kaffee und Kuchen Probleme zu besprechen, die der Helferkreis dann dank seines Netzwerks löst.



Flüchtlingshilfe gibt Fahrräder ab

FOTO: ERICH MORSCHHÄUSER

Auch die Mobilitätsfrage in der Region bleibt zentral. So wurden wieder Fahrradspenden für ukrainische Flüchtlinge gesammelt.

### Rentnertrupp Dannenfels

Seit elf Jahren besteht der Rentnertrupp – eine Gruppe von Män-

nern um die 70, die etwas für die Gemeinde „schaffen“ wollen. So werden öffentliche Parks wie der Park der Sinne und der Villagärten gepflegt. Bei großen Festen der Gemeinde und bei Sanierungsprojekten packt der Trupp mit an.

2011 haben sich elf Leute zusammengesetzt. Seitdem wirkt die Gruppe auch an Großprojekten der Gemeinde mit, etwa an der Renovierung des Adlerbogens 2016, als der Rentnertrupp teils mit ganz oben auf dem Gerüst herum kletterte. Auch bei der Renovierung der Turn- und Festhalle und der Erweiterung der Kita Mäusekiste hat er mitgeholfen. Die Dankbarkeit und positive Rückmeldung aus der Bevölkerung ist groß. „2011 mussten wir ein ganzes Jahr lang kein Frühstück machen, das man uns überall spendierte. Wenn ihr nächste Woche wieder schaffen kommt, mache ich das Frühstück, hieß es immer“, wie Ortsbürgermeister Huy erzählt.

### Pfälzerwaldverein

Dem Dachverband der Pfälzerwaldvereine (PWV) unterstehen circa 200 Ortsgruppen. Die OG Kirchheimbolanden war eine der ersten, die sich nach Gründung des PWV 1902 im Jahr darauf bildete. Die Vereinsarbeit machte



Rentnertrupp arbeitet am Adlerbogen

FOTO: ERNST LUDWIG HUY

wege im Bezirk Kibo“. Das bedeutet, eine Strecke von 80 Kilometern immer wieder abzuwandern und die Markierungen zu erneuern.

Ab Herbst steht das Wanderprogramm fürs nächste Jahr. „Es umfasst größere Wanderungen für die Hauptgruppe, kurze Touren zwischen drei und sieben Kilometern für Familien, aber auch lange Weitwanderungen für Sportliche sowie Mehr-Tagestouren“, berichtet Fuhrmann. „Mittwochswanderer nennt sich die Seniorengruppe, die Ältere aus ihrer Anonymität befreit.“

Weiteres Leitziele sind Landschafts- und Kulturpflege. „Die Touren, bei denen Rittersteine, Burgruinen und Felsenmeere abgelaufen werden, gibt es schon für die Kleinsten“, erzählt Fuhrmann. Die sogenannten Rittersteine, aufgestellt 1910 bis 1914, stehen an geschichtsträchtigen Orten und dokumentieren dort „in den Stein gemeißelt“ Großereignisse oder Relikte. Sie sind nach dem Gründungsvorsitzenden und Forst-

rektor Karl Albrecht von Ritter benannt.

Die zahlreichen PWV-Hütten werden selbst bewirtschaftet oder sind verpachtet wie etwa die Keltenhütte auf dem Donnersberg. Diese hat der PWV Kirchheimbolanden 2018 mit Mitteln aus dem EU-Leader-Programm mit einer barrierefreien Toilette ausgestattet, denn unter den Besuchern sind auch Seniorengruppen und Rollstuhl- oder Rollatorfahrer. Zudem hat sich der Verein seit 1902 dem Naturschutz verschrieben. Im Angebot sind daher auch Kräuterwanderungen oder Nistkästenbau.

Weitere Informationen auf <https://pwv-kibo.de>.

### Gemeindeförderverein Bennhausen

Der Gemeindeförderverein fördert seit 1993 das Gemeinschaftsleben im Dorf, was so durch die öffentliche Hand nicht zu leisten wäre. Seit Jahrzehnten hat er drei starke Frauen an seiner Spitze.

Den Impuls zur Vereinsgrün-

# Ehrenamt

## Reges Vereinsleben stärkt Gemeinschaftssinn

Reges Vereinsleben stärkt Gemeinschaftssinn. Die Freiwillige Feuerwehr. Diese veranstaltete damals alle Aktivitäten fürs Dorf. Aufgrund ihrer rechtlichen Stellung war sie seit Anfang der 90er nicht mehr in der Lage, diese Arbeit zu leisten „Durch die Gründung hofften wir, noch mehr Bürger im Dorf für die Idee zu gewinnen, etwas für die Gemeinschaft zu tun“, erzählt die ehemalige Vorsitzende Martina Glaß. Auf Wissen und Erfahrung der Feuerwehr wurde dabei aufgebaut. Glaß wollte die Menschen im Dorf generationenübergreifend zusammenbringen. Treffpunkte sollten entstehen, etwa am Bolzplatz, bei Ruhebänken sowie beim Bouleplatz. Zugleich sollten gemeinsame Feste und Freizeittreffs entstehen. Kathrin Sutter übernahm sechs Jahre später mit 18 Jahren das Amt der Vorsitzenden. „Ich habe durch die Mitgliedschaft meines Vaters im Vorstand schon immer mit dem Verein zu tun gehabt. Als Kind fand ich es toll, die Gemein-



FOTO: STEPHAN WÜSTENBERG PHOTOGRAFIE WARTENBERG-ROHRBACH

Bolanden-Dannenfels; Förderverein der Kita Weiterhof; Dunnerschbejer Wildsauferter; Historischer Dorfmarkt; Geflügelzuchtverein Donnersberger Land; Ortsverein Pfälzischer Bauern- und Winzerschaft; SPD Ortsverein Dannenfels; Tourismus GbR; Wählergruppe Freie Bürger; **Gauersheim:** Feuerwehrförderverein; Männergesangsverein 1864; **Ilbesheim:** Bauernverband Rheinland-Pfalz Süd Ilbes-



Regina Wolski, Martina Glaß, Kathrin Sutter FOTO: ULRICH WOLSKI

schaft im Dorf zu erleben“, berichtet sie. Der Schwerpunkt der Vereinsarbeit lag in diesen Jahren auf Aktionen für Familien und Jugendliche. Regina Wolski kam mit ihrer Familie 2003 nach Bannhausen, organisierte bereits 2004 das erste Kleeblattfest mit und übernahm 2016 den Vorsitz. Sie treibt die Digitalisierung durch eine Diskussionsplattform voran. Die Bürger sollen so niederschwellig Ideen einbringen und mitdiskutieren können.

### Vereinsliste

Bannhausen: Gemeindeförderverein; **Bischheim:** Förderverein der Freiwilligen Feuerwehr; Förderverein Kita; Jagdgenossenschaft Bischheim; Landfrauen Kirchheimbolanden-Bischheim; **Bolanden:** Bolander Heimatverein; Chor Voices; Förder- und Freundeskreis Grundschule

heim; Kerweborsch und Mäd Ilbesheim; Landfrauen Ilbesheim; Männergesangsverein 1863; **Kirchheimbolanden:** Badeschwimmerverein Kibo; Betreuungsvorstand Kirchheimbolanden; Borzelkaschde Nordpfälzer Figurentheater Kirchheimbolanden; BSV Donnersbergkreis-Grünstadt; Donnersberger Initiative für Menschen in Not; Donnersberger Medien; Donnersbergverein; Förderkreis Basketball Kirchheimbolanden; Förderkreis Schlossgarten; Förderverein Grundschule Kirchheimbolanden; Förderverein Kita Louhans; Frauenhaus Donnersbergkreis; Freundeschaftskreis Kirchheimbolanden-Louhans-Châteaurenaud; Gesellschaft für Kultur und Soziales Donnersberg; Gruppe Kirchheimbolanden im Deutschen Teckelclub 1888; Imkerverein Donnersberg; Katholischer Kranken-

pflegeverein Kirchheimbolanden; Kreisjugendring-Donnerberg; Landfrauen Kirchheimbolanden-Bischheim; Ökonomische Sozialstation Donnersberg - Ost; Protestantische Jugendzentrale Donnersberg; SchneeSport-Club Donnersberg; Schützenverein Tell 1908 Kirchheimbolanden; Schwimmverein Kirchheimbolanden; SPD Ortsverein Kirchheimbolanden, Sportverein Kirchheimbolanden, St. Natur Naturschutz am Donnersberg; Stadtmission (Ev. Gemeinschaftsverband Pfalz); Turnverein Kirchheimbolanden; Wir für Kibo; **Kriegsfeld:** KarnevalClub Kriegsfeld; Förderverein Grundschule Kriegsfeld; Fußballverein Kriegsfeld; MGV Kriegsfeld; Ökumenischer Krankenpflegeverein Kriegsfeld/Mörsfeld; Turn- und Sportverein 1895 Kriegsfeld; Wanderfreunde Wiesenbachtal 1980 Kriegsfeld; **Marnheim:** Förderverein Grundschule; Landfrauen Ortsverein Marnheim; Protestantischer Krankenpflegeverein Marnheim -Dreise; Turn- und Gymnastikverein Marnheim; Vikings Muay Thai; Vogel- und Naturschutzverein Marnheim; **Mörsfeld:** Förderverein der freiwilligen Feuerwehr Mörsfeld; Gesangsverein Mörsfeld; Geschichtswerkstatt Mörsfeld; Mörsfelder Kerwe Club; Ökumenischer Krankenpflegeverein Kriegsfeld/Mörsfeld; Sportverein 1998 Mörsfeld; **Morschheim:** Dorfladen Morschheim; MCC Morschheim; Modellfreunde Rheinhessen-Pfalz Morschheim; **Oberwiesen:** Landfrauenverein Oberwiesen; **Orbis:** Förderverein Freiwillige Feuerwehr; Jagdgenossenschaft Orbis; Sportverein Orbis; VdK Ortsverband Orbis-Morschheim; **Weitere:** Feuerwehr Rittersheim; TuS Stetten. l/jg/ps

## KAUFHOLD GmbH & Co. KG

### BAU- UND MÖBELSCHREINEREI

- Haus- und Zimmertüren, Fenster, Rollläden, – in Holz, Kunststoff oder Alu
- Verlegen von Parkett, Laminat und PVC
- Einbruchschutz für Fenster, Türen, Rollläden und Schlüsseldienst
- Einbauschränke und Möbelbau aller Art

seit über 110 Jahren

Schulstraße 1 Tel. 06357 – 318 · Fax 06357 – 1460  
67816 Dreisen E-Mail: [schreinerei.kaufhold@gmx.de](mailto:schreinerei.kaufhold@gmx.de)  
[www.schreinerei-kaufhold.de](http://www.schreinerei-kaufhold.de)

Sofort verfügbar

### Der Mitsubishi Eclipse Cross Plug-in Hybrid

ab 39.990 EUR<sup>2</sup>

- 4.500 EUR<sup>3</sup>

- 4.500 EUR<sup>4</sup>

- 2.000 EUR<sup>5</sup>

= 28.990 EUR

UPE Eclipse Cross Plug-in Hybrid BASIS 4WD<sup>1</sup>

Mitsubishi Elektromobilitätsbonus

Staatliche Innovationsprämie

Empfohl. Aktions-Rabatt, nur für BASIS

Rechnerischer Wert, kein Rechtsanspruch auf Gewährung des Umweltbonus

**NEFZ (Neuer Europäischer Fahrzyklus) Messverfahren ECE R 101 Eclipse Cross Plug-in Hybrid** Gesamtverbrauch: Stromverbrauch (kWh/100 km) kombiniert 19,3. Kraftstoffverbrauch (l/100 km) kombiniert 1,7. CO<sub>2</sub>-Emission (g/km) kombiniert 39. Effizienzklasse A+++.

**1** | Antrieb: 2,4 Benziner 72 kW (98 PS), Elektromotoren vorn 60 kW (82 PS) / hinten 70 kW (95 PS), Systemleistung 138 kW (188 PS) **2** | Unverbindliche Preisempfehlung der MMD Automobile GmbH, ab Importlager, zzgl. Überführungskosten, Metallic-, Perleffekt- und Premium-Metallic-Lackierung gegen Aufpreis. **3** | Hierin ist bereits der vom Automobilhersteller zu tragende Anteil am Umweltbonus enthalten. **4** | Voraussetzung ist die Genehmigung des Förderantrags durch das BAFA. Genaue Bedingungen auf [www.elektro-bestseller.de](http://www.elektro-bestseller.de) **5** | Empfohl. Aktions-Rabatt, nur für BASIS, gültig bis 30.04.2022.

Veröffentlichung der MMD Automobile GmbH, Emil-Frey-Straße 2, 61169 Friedberg

▶ Nähere Informationen erhalten Sie bei dem folgenden Mitsubishi Handelspartner:

**Autohaus Stabel OHG**

Harxheimer Str. 1 • 67591 Wachenheim  
Tel. 06243/317 • [autohaus-stabel.de](http://autohaus-stabel.de)

WOCHENBLATT-REPORTER.DE

in der Region zuhause

kbo\_b143\_haupt.43

# Vorbereitung auf die Zukunft

## Kitas und Schulen in der VG Kirchheimbolanden

Im Gebiet der Verbandsgemeinde Kirchheimbolanden gibt es insgesamt zehn Kindergärten und Kindertagesstätten:

Die Natur- und Bewegungskita „Die kleinen Strolche“ in Morsheim setzt in ihrem Konzept auf Bewegung und Naturerfahrungen. Bis zu 40 Kinder im Alter von ein bis sechs Jahren finden hier Platz.

Den Waldkindergarten „Die Frischlinge“ Kirchheimbolanden gibt es seit dem 15. September 2021. Hier werden die rund 20 Kinder im Alter von drei bis sechs Jahren ausschließlich draußen betreut.

Die Kindertagesstätte „Villa Kunterbunt“ Kirchheimbolanden beherbergt sechs Gruppen mit insgesamt 130 Kindern im Alter von ein bis sechs Jahren.

Die Kindertagesstätte „Louhans“ Kirchheimbolanden ist eine internationale und multikulturelle Ganztageseinrichtung.

Fast die Hälfte der zu betreuenden Kinder haben einen Migrationshintergrund. Kinder und Erwachsene erfahren so täglich, dass es ganz normal ist, verschieden zu sein und lernen dabei Vorurteile und Ausgrenzungen zu hinterfragen.

Die Kindertagesstätte „Ritten“ Kirchheimbolanden bietet die Betreuung von Kindern aus Orbis und der Stadt. Kinder unter drei Jahren werden nach dem „Berliger Eingewöhnungsmodell“ eingewöhnt.

Die Kindertagesstätte Bischheim kann 80 Kinder auf ihrem Weg begleiten. Das Einzugsgebiet umfasst die Gemeinde Bischheim, Rittersheim und Gauerheim.

Der Prot. Kindergarten Bolanden wird von der Protestantischen Kirchengemeinde Bolanden getragen.

Die Kindertagesstätte Dannenfels bietet Platz für insgesamt



Grundschule Stetten

FOTO: PS

75 Kinder aus den Ortschaften Dannenfels, Jakobsweiler, Bennhausen und Weisersweiler.

Die Kindertagesstätte Kriegsfeld bietet für Kinder ab dem ersten Lebensjahr Teilzeit- und Ganztagsplätze an.

Die Kindertagesstätte Bolanden-Weierhof setzt auf die eigenaktive Persönlichkeit eines Kindes. Die Einrichtung ist vom Bundesfamilienministerium als „Sprach-Kita“ anerkannt.

### Grundschulen

Im Einzugsgebiet der Verbandsgemeinde Kirchheimbolanden befinden sich insgesamt fünf Grundschulen an sechs Standorten.

Die Grundschule Stetten liegt am Ortsrand von Stetten. Sie ist seit dem Schuljahr 1970/71 eine überwiegend einzügige, gemeinsame Grundschule für Kinder aus den Gemeinden Stetten, Ilbesheim und Gauerheim. Seit dem Jahr 2009 ist die Grundschule Betreuende Grundschule.

Die Grundschule Bolanden-Dannenfels ist eine Grundschule an zwei Standorten, Bolanden und Dannenfels. Zu ihrem Schulbezirk gehören Bolanden, Weierhof, Dannenfels, Jakobsweiler und Bennhausen. Die Grundschule ist eine Schwerpunktschule. Kinder mit und ohne erhöhtem Förderbedarf oder Beeinträchtigungen können hier gemeinsam beschult werden. Seit 2010 werden Kinder in Halbtags- und Ganztagsklassen altersgemischt unterrichtet.

Die Grundschule Kirchheimbolanden beschult als Ganztags-, PES- und Schwerpunktschule zahlreiche Kinder in mehreren Klassen. Die Grundschule bietet

eine Ganztagschule mit eigener Schulmensa. Als Schwerpunktschule werden Kinder mit Fördergutachten (Sprache, Lernen und sozio-emotionale Entwicklung) beschult. Im Herbst 2012 erfolgte die Zertifizierung als „Gesunde Schule“ im Netzwerk 21 des Ministeriums für Wissenschaft, Weiterbildung und Kultur. Seit dem Schuljahr 2014/2015 ist die Schule „Referenzschule“ im Projekt „Medienkomp@ss“. 2016 ist die Schule mit dem dritten Stern in der Zertifizierung für die Mittagsverpflegung an Schulen in Rheinland-Pfalz ausgezeichnet. Im Januar 2017 erfolgte die offizielle Ernennung zur „Fairtrade-School“, 2019 die Bestätigung und Fortsetzung.

Der offizielle Name der Grundschule Kriegsfeld lautet „Wetterhaag-Schule“, der 2006 zum 25-jährigen Jubiläum der Schule eingeführt wurde. Dieser Name stammt von einem kleinen Wäldchen in Ortsnähe. Zum Schulbezirk gehören neben Kriegsfeld auch die Ortsgemeinden Mörsfeld und Oberwiesen.

An der Grundschule Marnheim werden vor allem Kinder aus Marnheim unterrichtet. Eine wichtige Aufgabe der Lehrkräfte ist die Integration von Schülern, deren Herkunftssprache nicht deutsch ist. Um die Sozialkompe-

tenz der Schülerinnen zu steigern, wird ab den ersten Klassen das Gewaltpräventionsprogramm „Faustlos“ umgesetzt.

### Weiterführende Schulen

In der Verbandsgemeinde-Region gibt es fünf weiterführende Schulen sowie die Kreisvolkshochschule:

In der Realschule Plus Kirchheimbolanden, Georg-von-Neumayer-Schule, werden Schüler mit der Empfehlung für den Bildungsgang zur Berufsmatura (Hauptschule) und für den Bildungsgang zum Sekundarabschluss 1 (Realschule) unterrichtet. Ab dem Schuljahr 2022/23 wechselt die Trägerschaft der Betreuenden Grundschule von den Fördervereinen auf die Verbandsgemeinde Kirchheimbolanden.

Das Gymnasium Weierhof ist das älteste Ganztagsgymnasium in Rheinland-Pfalz. Seit 1867 gibt es am Weierhof eine Traditionsschule und das Internat.

Das Nordpfalzgymnasium in Kirchheimbolanden ist aus der 1681 gegründeten Lateinschule hervorgegangen und gilt damit als traditionsreichste Schule im Donnersbergkreis.

Die Mathilde-Hitzfeld-Schule in Kirchheimbolanden ist eine Förderschule mit den Förderschwerpunkten Lernen und Sprache. Seit 2016 ist die Schule eine Ganztagschule für die Klassenstufen 1 bis 9.

Das Heilpädagogium Schillerhain ist eine diakonische Einrichtung und bietet mit der Hermann-Nohl-Schule eine Förderschule mit dem Förderschwerpunkt sozial-emotionale Entwicklung.

Die Kreisvolkshochschule Donnersbergkreis ist eine Weiterbildungseinrichtung. Das Bildungsangebot umfasst Kurse, in denen berufliche, persönliche, soziale und gesundheitsbezogene Kompetenzen vermittelt werden. [lps/laub](#)

www.figaro-express.de

Seit über 40 Jahren sind wir der Fachhandel für Haarpflege, Zubehör und Haarsersatz.

**GRATULATION**  
an die Verbandsgemeinde Kirchheimbolanden!

**FIGARO EXPRESS**  
Alles für Ihr Haar

Täglich 9.00 - 17.00 Uhr  
Sa. 9.00 - 13.00 Uhr  
24 Stunden geöffnet  
www.shopfigaro.de  
Zweithaar-Studio bitte Termin vereinbaren.

Klosterstr. 32 · 67547 Worms · Tel.: 06241 - 6655

Ihr Containerdienst in der Nordpfalz

die nordpfalz

- ✓ Grüngut
- ✓ Hausentrümpelung
- ✓ Bauschutt & Ziegeln
- ✓ Gemischte Abfälle

**NEU**

Wir nehmen kostenlos an:

- ✓ Elektrogeräte
- ✓ Batterien
- ✓ Akkus

**Umwelttechnik H. Schückler**  
Kreuzwiese 3 | 67806 Rockenhausen  
Tel. 06361-1313 | [umwelttechnik-schueckler.de](http://umwelttechnik-schueckler.de)

## Geburtstagsgruß der Grundschulen

### Happy Birthday

Die Grundschulen mit allen Kindern, Eltern und Lehrkräften gratulieren dem Geburtstagskind ganz herzlich und freuen sich auf die nächsten gemeinsamen Jahre guter und intensiver Zusammenarbeit, um für unsere Kinder tolle Lern- und Lebenschancen zu erhalten und weiterzuentwickeln.



Die Bienenfreunde aus der Kita Villa Kunterbunt in Kirchheimbolanden

FOTO: KITA VILLA KUNTERBUNT

# Sag „JA!“ zur Biene!

## Naturschutzprojekt der Kita Villa Kunterbunt

VON CLAUDIA BARDON

**Kirchheimbolanden.** Das Naturschutz-Projekt „Sag JA! Zur Biene“ wurde im Frühjahr 2021 durch die Kita Villa Kunterbunt in Kirchheimbolanden geboren und ist auch ein Jahr später noch in aller Munde. Zu Beginn war noch keinem bewusst, welche Welle diese Aktion in der gesamten Region auslösen und wie auch ganz Deutschland in Sachen „Naturschutz- Rettet die Bienen“ ein Auge auf die Kita Villa Kunterbunt in Kirchheimbolanden werfen würde. Mit dem Projekt gewann die Kita gleich mehrere Preise.

### Wie alles begann

Im Frühjahr des vergangenen Jahres erreichte die Redaktion des Wochenblatts der erste Artikel zu der Aktion „Sag JA! zur Biene“. Sofort war klar, dass das Wochenblatt diese schöne Sache unterstützen wird, denn der Klimawandel macht sich auch bei uns immer mehr bemerkbar.

Erzieherin und Initiatorin Stella Porz wollte damals eigentlich nur ein kleines Bienenprojekt für ihre Kindergruppe machen. „Ich hätte nie gedacht, dass wir aus einer kleinen Idee heraus ein solches Projekt auf die Beine stellen werden. Aus unserer Aktion wurde ein großes Team aus Kindern, Erzieherinnen und Erziehern, Eltern, Firmen, Sponsoren und natürlich dem Wochenblatt. Bei der Preisverleihung sagte man uns, dass es bewundernswert sei, was wir in einem Jahr alles geschaffen haben und es macht uns noch immer unfassbar viel Spaß. Auch die Reaktionen von außen sind immer sehr positiv und das motiviert uns weiter zu machen. Hätte uns vorher jemand gesagt, dass wir zweimal auf dem ersten Platz der Bienenwettbewerbwerbe landen, hätten wir gelacht.“

### Aktionen für die Bienen

Es entstanden Ideen, wie zum Beispiel einen „Bienenschmaus“

herzustellen oder Sandhaufen im eigenen Garten der Kita zu bauen, damit sich die Wildbienen einnisten können. Schnell wurden die passenden Blumen gepflanzt, Unkraut als wahre Genussquelle entdeckt und aus Kronkorken Bienenstränken gebastelt. All diese Aktionen machten auch viele Firmen aus der Region darauf aufmerksam, die fleißigen Bienenretter zu unterstützen und selbst vor Ort Hand anzulegen, als es darum ging eine Trockenmauer zu bauen oder eine große Bienenarten-Verschönerungsaktion zu starten. Ein Imker brachte sein eigenes Bienenvolk vorbei. Eine kleine Aktion, die eine unglaubliche Welle der Hilfsbereitschaft auslöste und auch für die Zukunft unterstützende Hände hat.

### Auszeichnungen

Im September holte die Kita Villa Kunterbunt den ersten Preis beim bundesweiten Pflanzwettbewerb 2021, der Stiftung Mensch und Umwelt. Den zweiten ersten Platz belegten die Bienenretter im November. Hier schafften sie es die Jury des #Beebetter Awards in der Kategorie „Jugend und Bildung“ zu überzeugen.

### Projekt:

Wer Lust, Zeit und Ideen hat, das Projekt zu unterstützen, ist herzlich eingeladen der Kita Villa Kunterbunt, in der Dannenfelder Straße 10 in Kirchheimbolanden eine E-Mail unter mail@kita-villa-kunterbunt-kirchheimbolanden.de zu schreiben oder unter der Telefonnummer 06352 8545 anzurufen.



Ein schöner Bienen Garten ist entstanden

FOTO: CLAUDIA BARDON

Die jüngste Verbandsgemeinde im Donnersbergkreis gratuliert der Verbandsgemeinde **Kirchheimbolanden** zum **50-jährigen Bestehen!**

**Nordpfälzer Landlust-**  
*Natur in Ruhe erleben*

VG Nordpfälzer Land  
Bezirksamtsstraße 7  
67806 Rockenhausen  
06361 451-0  
[www.nordpfälzerland.de](http://www.nordpfälzerland.de)

**50 JAHRE**

Verbandsgemeinde Kirchheimbolanden

**KiboBad**  
**Gut in Form.**

*schwimmen mit allen Sinnen*

www.kibobad.de | Telefon: 06352 - 31 30 | Fischbachweg 1 67292 Kirchheimbolanden.



In bequemster Liegeposition kann man sich auf der Himmelsbank dem Ausblick hingeben

FOTO: REINHARD HORSCH

# 20 Jahre Kneipp-Kleeblatt-Wanderweg

## Ortsübergreifendes Projekt der Dorferneuerung mit neuer Attraktion

2002 wurde der Kleeblattweg, wie er kurz genannt wird, mit einem Fest in Jakobsweiler eröffnet. Das Kleeblatt sind die drei Gemeinden Dannenfels, Jakobsweiler und Bennhausen. Die beiden kleineren Orte waren bis zur Gründung der Verbandsgemeinde dem Bürgermeisteramt Dannenfels zugeordnet, woraus – auch über Kirchengemeinde und Vereine – nicht nur eine gute Nachbarschaft, sondern ein lebendiges Miteinander gewachsen ist. Für die Gemarkungen der drei Gemeinden wurde 1996 ein gemeinsames Bodenordnungsverfahren mit Ortsflurbereinigungen eingeleitet. Das alles waren Gründe für den von Tina Rothley vorbereiteten ortsübergreifenden Antrag als Maßnahmen-schwerpunkt in der Dorferneuerung, der für den Förderzeitraum 1996 bis 2001 bewilligt wurde.

In einer gemeinsamen Dorfmoderation wurde das dreiblättrige Kleeblatt als Bildsymbol für die Dreiergemeinschaft ausgewählt. So fand der gemeinsame Rundwanderweg, der von einem Team aus den drei Orten vorbereitet wurde, auch schnell seinen Namen und sein Logo. Ein besonderer Glücksfall war es, dass genau in dieser Zeit der Förderer der Kneipp-Bewegung in der Pfalz, Dr. Rainer Straßburg aus Eisenberg, auf die Verbandsgemeinde Kirchheimbolanden zu-

gekommen war und der Kontakt, direkt durch Bürgermeister Axel Haas vermittelt, hier auf fruchtbaren Boden fiel.

In ein Konzept des sanften Tourismus am Donnersberg und die Bemühung der Gemeinde Dannenfels um Anerkennung als Luftkurort passte die Kneipp-Idee wie ein noch fehlender Mosaikstein. So wurden in allen drei Gemeinden Kneipp-Anlagen konzipiert und verwirklicht, in Dannenfels und Jakobsweiler gespeist von kühlem Quellwasser aus dem Donnersberg, begehbare Fußtretbecken, im wasserarmen Bennhausen ein Armbeckchen, dessen Abfluss den Dorfteich speist. Seit der Eröffnung am Muttertag 2002 in Jakobsweiler wurden sommerliche Kneipp-Fest am Kleeblattweg in jährlichem Wechsel der drei Gemeinden gefeiert, die vielen in schönster Erinnerung sind. Ein ganz besonderes war vor zehn Jahren in Bennhausen, wobei gleichzeitig die Eröffnung der Wandersaison für den Kneipp-Napoleon-Wanderweg stattfand, der Rheinhesen und die Pfalz verbindet. Bürgermeister Axel Haas und sein Amtskollege von der Verbandsgemeinde Alzey-Land, Bürgermeister Steffen Unger, hoben dabei die vorbildliche Vernetzung dieser beiden Wanderangebote hervor, die bei Dannenfels zusammentreffen. Auch das dort

im neugestalteten Park der Sinne gefeierte Fest mit rheinhessischer Beteiligung bleibt unvergessen.

Zum 20-jährigen Jubiläum lädt der Kneipp-Kleeblatt-Wanderweg mit einer ganz neuen Attraktion ein, die in den letzten beiden Jahren dank der Förderung und Unterstützung des Rotary Clubs Kirchheimbolanden verwirklicht werden konnte und noch im weiteren Werden ist. An einem wunderbaren Aussichtspunkt auf der Anhöhe zwischen Jakobsweiler und Bennhausen begrüßen Son-

nenuhr und Himmelsbank zum besonderen Raum-Zeit-Erleben. Die Sonnenuhr ist ein kleiner Obelisk aus einem Trippstadter Sandstein mit natürlicher Bruchkante, das von Christel Brutscher ausgewählt und gestaltet wurde. Mit etwa 2,60 Meter überragt er etwas unser menschliches Körpermaß und wirft seinen Schatten, welcher Erdrotation folgend einen Bogen von Westen nach Osten beschreibt, der sich jahreszeitlich in seiner Position und Krümmung verändert. Dieser Weg der Schattenspitze ist mit

Stundensteinen markiert, die für die besonderen Daten der Sommersonnenwende ganz nah am Obelisk, zur Wintersonnenwende in vielfacher Entfernung sowie zur Tag- und Nachtgleiche im Frühjahr und im Herbst in den Boden eingelassen sind oder es noch werden.

So kann man, auf der kleinen Bank unter dem alten Kirschbaum sitzend, der allmählich vergeht und von einer Heckenrose überwachsen wird, dem Zeitvergehen zusehen, während der Blick sich nach Osten weitet, über das Zellertal hinweg bis zur Odenwaldsilhouette. Im Vordergrund, auf einem etwas tiefer liegenden Hügel, die von Ulrich Wolski konstruierte Himmelsbank, die dank Kugellager oft schon vom Wind bewegt wird, ganz ohne menschliches Zutun. In bequemster Liegeposition kann man sich hier ganz entspannt einer leichten Drehung hingeben und wahlweise den 360-Grad Rundumblick, das Spiel der Wolken über uns oder bei geschlossenen Augenlidern einfach den Wechsel zwischen Sonnen- und Schattenseite genießen. Einmalige Sinneserlebnisse, die zu unterschiedlichen Tages- und Jahreszeiten immer wieder neu und anders erfahren werden können. Ein wunderbarer Ort, um ein Stück dem Alltag entrückt die Seele baumeln zu lassen. [jps/laub](#)



Dieser Obelisk wurde aus einem Trippstadter Sandstein mit natürlicher Bruchkante gefertigt. Als Sonnenuhr wirft er einen Schatten der Erdrotation folgend in einem Bogen von Westen nach Osten.

FOTO: REINHARD HORSCH

50. Jubiläum  
Verbandsgemeinde legt Radwanderkarte auf



Die Verbandsgemeinde hat sich in den letzten Jahren zu einem wahren Radfahrparadies entwickelt. Mit herrlichen Wegen entlang von blühenden Wiesen, schattigen Wäldern, idyllischen Bachläufen und dem wundervollen Donnersberger Bergpanorama. Was gibt es Schöneres als selbst zu erfahren, wie entspannend und wohltuend ein Ausflug in die Natur mit dem Fahrrad sein kann. Vom radelnden Genießer bis zum ambitionierten Sportler, vom E-Biker bis zum Rennradler, ob jung oder schon etwas gereifter, in der Verbandsgemeinde Kirchheimbolanden finden alle einen geeigneten Weg. Dabei bietet die Radwanderkarte Hilfe und Orientierung um immer die angemessene Route zu nehmen, beste Verbindungen zu finden und den schönsten Weg zu entdecken. Die Radwege führen durch malerische Dörfer, zu geschichtsträchtigen Stätten, weiten Wäldern, Feldern und Wiesen, vorbei an liebevoll gestalteten Spielplätzen und zu gemütlichen Cafés und Restaurants, die zum genussvollen Einkehren und Übernachten einladen.

Die Radkarte erhalten Sie kostenlos bei der Verbandsgemeindeverwaltung Rathaus  
Neue Allee 2  
67292 Kirchheimbolanden  
oder online unter: [www.kirchheimbolanden.de](http://www.kirchheimbolanden.de)

# Radwegenetz der VG Kibo

## Alle Gemeinden über Radwege miteinander verbunden

VON TATJANA FUCHS

Bereits 2002 begann die Planung für ein Radwegenetz der Verbandsgemeinde Kirchheimbolanden. Im Rahmen der Arbeitsgruppe „Tourismus“, die sich nach der Auftaktveranstaltung Lokale Agenda 21 am 31. März 2000 gebildet hatte, wurde in Zusammenarbeit mit allen Gemeinden und interessierten Bürgern ein Konzept für die flächendeckende Erschließung der Verbandsgemeinde durch Radwege erarbeitet.

Ziel dieses Planes war es, alle Gemeinden untereinander mittels Radwegestrecken zu verbinden und auch über die Verbandsgemeindegrenzen hinweg an überregionale Radwege anzubinden, um den Tourismus zu fördern.

Das Konzept dazu war bereits 2003 in den Grundzügen erstellt, der Beschluss zur Umsetzung des erarbeiteten Planes im VG-Rat 2003 gefasst.

Begonnen wurde im Osten der

Verbandsgemeinde mit Bischheim, Bolanden, Gauersheim, Ilbesheim, Kirchheimbolanden, Marnheim, Morschheim, Rittersheim, Orbis und Stetten, weil dort durch die Flurbereinigung im Rahmen des Autobahnbaus A63 bereits Feldwege mit sehr guter Oberflächenbeschaffenheit vorhanden waren, die relativ schnell zur Mitbenutzung durch Radfahrer freigegeben werden konnten.

Mit der Anbindung von Orbis und Marnheim gelang der Anschluss an das überregionale Radwegenetz zum Selztal-, beziehungsweise Zellertalradweg nach Rheinhessen.

Nach und nach hat die Verbandsgemeinde aber auch Feldwege, mit Hilfe von Fördermitteln aus der Radwege- und Landwirtschaftsförderung, ausbauen lassen, um das Radwegenetz erweitern zu können. So wurde zum Beispiel 2012 Kirchheimbolanden durch den Ausbau des Wirtschaftsweges (ehemaligen L398) an Dannenfels angebunden. 2017 kam die Erweiterung des

Netzes von Dannenfels über Basstenhaus an den Appeltalradweg.

Die Integration des westlichen Bereichs in das Radwegenetz begann 2016 mit der Anbindung von Orbis an Oberwiesen und von dort über den Schniftenbergerhof an den Wiesbachtalradweg ins rheinhessische Nieder-Wiesen.

Bennhausen, Jakobsweiler, Kriegsfeld und Mörsfeld sind seit 2022 in das Netz integriert.

Damit ist das vor 20 Jahren begonnene Konzept rechtzeitig zum 50-jährigen Jubiläum der Verbandsgemeinde Kirchheimbolanden fertiggestellt. Es bietet Touristen sowie Bürgern und Bürgerinnen der Verbandsgemeinde Alltags- und Freizeittrouten und leistet einen wichtigen Beitrag für den Klimaschutz.

Die rund 100 Kilometer ausgeschilderten Strecken sind auf der zum Jubiläum aufgelegten Radwegekarte dargestellt, die bei der Verbandsgemeindeverwaltung als Druck aber auch als digitale Karte erhältlich ist.

# WIR GRATULIEREN DER VERBANDSGEMEINDE KIRCHHEIMBOLANDEN ZUM 50. GEBURTSTAG!

## AUS DER REGION, FÜR DIE REGION UND FÜR RICHTIG GUTE BACKWAREN

Zusammen mit unseren Partner-Landwirten leisten wir einen aktiven Beitrag zum Naturschutz und zum Erhalt der Artenvielfalt.



[aehrengluck.de](http://aehrengluck.de)

Instagram and Facebook icons followed by [aehrengluck](https://www.instagram.com/aehrengluck)

# Zuhause, wo andere Urlaub machen

## Wohlfühlen in der Region der Verbandsgemeinde Kirchheimbolanden

VON LAURA BRAUNBACH

**Weite Felder, blühende Natur und erlebnisreiche Wege entlang des Donnersbergs. Schwimmbade, Museen und zahlreiche Veranstaltungen. Was für viele ein traumhaftes Urlaubsziel ist, ist für die zahlreichen Bewohner der Verbandsgemeinde Kirchheimbolanden wunderschöne Heimat.**

Die Region der Verbandsgemeinde Kirchheimbolanden hat so einiges zu bieten: Ob als Tagesausflügler, mit dem Wohnmobil oder als Langzeiturlauber in einer der zahlreichen Hotels, Ferienwohnungen und -häuser.

Wer Geschichte erleben will, kann beispielsweise an einer der historischen Stadtführungen in Kirchheimbolanden teilnehmen. Die Städteführer erzählen mehr über die Kleine Residenz und ihre mittelalterlichen Wurzeln.

Auch die Kelten haben in der



**Herrliche Landschaft, Wiesen, Felder und Wälder direkt vor der eigenen Haustür**

FOTO: CLAUDIA BARDON

Region ihre Spuren hinterlassen. Reste sind heute noch vorhanden. So gibt es bei Dannenfels den

Keltischen Ringwall zu entdecken. Hier befand sich ehemals

eine keltische Großstadt, die

Abwechslungsreiche Wander- und Radtouren bieten für jeden Fitnessgrad ein optimales Erlebnis.

Naturfreunde können sich in der Region der Verbandsgemeinde

de wahrlich glücklich schätzen. Auch kulturell lässt sich so ei-

niges erleben. Die Stadthalle an der Orangerie in Kirchheimbolanden gilt seit ihrer Eröffnung im Oktober 2013 als beliebte Veranstaltungsstätte. In der Stadthalle gibt es regelmäßig spannende Veranstaltungen vom Konzert, Musical, Ballett bis hin zur Comedy-Aufführung.

Das KiboBad in Kirchheimbolanden bietet ganzjährig eine gelungene Abwechslung für Groß und Klein. Das Bad und der Saunabereich sind ganzjährig geöffnet.

Das Museum im Stadtpalais in Kirchheimbolanden verfügt über umfassende kultur- und naturgeschichtliche Sammlungen. Diese eröffnen vielfältige Einblicke in die Geschichte der Stadt und der Region am Donnersberg. Regelmäßige Wanderausstellungen runden das Angebot ab.

**Weitere Informationen:**

[www.kirchheimbolanden.de](http://www.kirchheimbolanden.de)  
[www.donnnersberg-touristik.de](http://www.donnnersberg-touristik.de)



Abb. zeigt ggf. aufpreispflichtige Sonderausstattungen.

### Unser attraktives Leasingbeispiel<sup>1</sup>: BMW 420i Gran Coupé, Modell M Sport

Farbe: Alpinweiß uni, Polster: Alcantara- /Sensatec Kombination, Kraftstoff: Benzin, Getriebe: Sport-Automatik Getriebe Steptronic. Ausstattung: Variable Sportlenkung, Lehnenverbreiterung, M-Sportpaket: 18" M Aerodynamikräder 858 M Bicolor, M Sportfahrwerk, M Lederlenkrad, M Hochglanz Shadow Line, M Dachhimmel anthrazit, M Aerodynamikpaket, BMW Live Cockpit Professional (Navigationssystem), Klimaautomatik, Geschwindigkeitsregelung mit Bremsfunktion u. v. m.

Anschaffungspreis:	49.188,71,00 EUR	Leasingsonderzahlung <sup>2</sup> :	1.999,00 EUR
Laufzeit:	48 Monate	Laufleistung p. a.	10.000 km
Gesamtbetrag <sup>3</sup>	28.351,00 EUR	<b>Monatliche Leasingrate:</b>	<b>549,00 EUR</b>

Zzgl. 859,00 EUR für die Bereitstellungspauschale inkl. Warnweste.

BMW 420i Gran Coupé Kraftstoffverbrauch gewichtet kombiniert in l/100km: - (NEFZ); 6,7 (WLTP); CO<sub>2</sub>-Emissionen gewichtet kombiniert in g/km: - (NEFZ); 153 (WLTP); Offizielle Angaben zu Kraftstoffverbrauch, CO<sub>2</sub>-Emissionen und Stromverbrauch wurden nach dem vorgeschriebenen Messverfahren ermittelt und entsprechend der VO (EU) 715/2007 in der jeweils geltenden Fassung. Für seit 01.01.2021 neu typgeprüfte Fahrzeuge existieren die offiziellen Angaben nur noch nach WLTP. Weitere Informationen zu den Messverfahren WLTP und NEFZ finden Sie unter [www.bmw.de/wltp](http://www.bmw.de/wltp).

<sup>1</sup> Ein unverbindliches Leasingbeispiel der BMW Bank GmbH, Lilienthalallee 26, 80939 München, alle Preise inkl. 19 % MwSt., Stand 07/2022. Nach den Leasingbedingungen besteht die Verpflichtung, für das Fahrzeug eine Vollkaskoversicherung abzuschließen. Angebot gültig bis 30.09.2022. Solange der Vorrat reicht. Druckfehler, Zwischenverkauf, Änderungen und Irrtümer bleiben vorbehalten. <sup>2</sup> Dieses Angebot erfordert eine Sonderzahlung. <sup>3</sup> Der Gesamtbetrag setzt sich zusammen aus den monatlichen Gesamtleasingraten (monatliche Gesamtrate x Laufzeit) exklusive einer vereinbarten Sonderzahlung. Soweit die tatsächliche Kilometerleistung zum Vertragsende die vertraglich vereinbarte Gesamtkilometerleistung um mehr als 2.500 km (Freigrenze) überschreitet, erhöht sich der Gesamtbetrag um den oben genannten Betrag für jeden Mehrkilometer der Überschreitung. Soweit die tatsächliche Kilometerleistung zum Vertragsende die vertraglich vereinbarte Gesamtkilometerleistung um mehr als 2.500 km unterschreitet, reduziert sich der Gesamtbetrag um den oben genannten Betrag für jeden Minderkilometer bis max. 10.000 km der Unterschreitung. Des Weiteren kann sich der Gesamtbetrag durch eventuell anfallende Zahlungen für Minderwertausgleich bei Rückgabe des Leasingobjektes in nicht vertragsgemäßem Zustand erhöhen.

**Autohaus Euler Kaiserslautern GmbH** | Opelkreisel 28a | 67663 Kaiserslautern | 0631-35113-0  
**Filiale Kirchheimbolanden** | Morscheimer Str. 13 | 67292 Kirchheimbolanden | 06352-70590-5  
**Autohaus Euler Pirmasens GmbH** | Zweibrücker Str. 173 | 66954 Pirmasens | 06331-8704-0  
**Filiale Landstuhl** | Bruchwiesenstr. 38-40 | 66849 Landstuhl | 06371-9250-0  
**Filiale Bad Bergzabern** | Im Weidfeld 4 | 76889 Pleisweiler-Oberhofen | 06343-9379-0

Internet | [www.euler-group.de](http://www.euler-group.de) | [info@euler-group.de](mailto:info@euler-group.de)

## EULER GROUP